

Szlak lokalnych produktów Doliny Soły



Przyroda Miejsca Osobowość Przymaki

www.dolinasoly.eu



MAŁOPOLSKA


DOLINA SOŁY
LOKALNA GRUPA DZIAŁANIA



„Europejski Fundusz Rolny na rzecz Rozwoju Obszarów Wiejskich. Europa inwestująca w obszary wiejskie”. Instytucja Zarządzająca PROW 2014-2020 - Minister Rolnictwa i Rozwoju Wsi. Publikacja opracowana przez Stowarzyszenie Lokalna Grupa Działania „Dolina Soły” współfinansowana jest ze środków Unii Europejskiej w ramach działania „Wsparcie dla rozwoju lokalnego w ramach inicjatywy LEADER” objętego PROW 2014-2020 w zakresie promowania obszaru objętego LSR, w tym produktów i usług lokalnych.”

Dolina Soły



Gmina Brzeszcze



Gmina Chetmek



Gmina Kęty



Gmina Oświęcim



Gmina Wieprz



Szlak lokalnych produktów Doliny Soły



„Europejski Fundusz Rolny na rzecz Rozwoju Obszarów Wiejskich: Europa inwestująca w obszary wiejskie”

Spis treści:

Stowarzyszenie LGD „Dolina Soły”	4
Festiwal Wieś Pełna Skarbów	5
Gmina Brzeszcze	6
1. Kącik Regionalny u Krystyny. Krystyna Blamek - Hyrkiel	8
2. HandMade by WellDone – Katarzyna Czajka.....	8
3. Precele i chleb na zakwasie z GS Brzeszcze.....	9
4. Dworek Galicyjski Beata i Rafał Kulczyk	9
6. Stara i Nowa Kolonia w Brzeszczach	10
5. Kościół pw. św. Marcina w Jawiszowicach	10
7. Miejsca Pamięci: Karna Kompania Kobiet KL Auschwitz - Bor / Budy oraz Podobóz KL Auschwitz-Jawischowitz	11
8. Przyroda i krajobraz.....	13
Gmina Chelmek	14
1. Państwo Musiał – „Szykowne dobra”.....	16
2. Ewa Wilczak – patchwork.....	16
3. Robotnicze Stowarzyszenie Twórców Kultury w Chelмку	16
4. Zabytkowe Czworaki w Bobrku (spektakle organizowane przez MOKSiR)....	17
5. Park Rodzinny w Chelмку	17
6. Korty tenisowe w Chelмку	18
7. Wzgórze Skała.....	18
8. Ośrodek Hipoterapeutyczno - Rehabilitacyjno - Jeździecki IKARION	19
Gmina Kęty	20
1. Jadwiga Duchnicka tworzy „autorskie gałęzie” z bibuły.....	22
2. Pstrąg wędzony na ciepło w Przystani nad Sołą w Bielanych.....	22
3. Żur na zakwasie od Piskorka.....	23
4. Klasztor o.o. Reformatorów w Kętach	24
5. Rynek w Kętach wraz z pomnikiem Jana Kantego.....	24
6. Muzeum im. Aleksandra Kłosińskiego w Kętach	29
7. Rancho na Widoku w Kętach.....	29
8. Zamek Larischów w Bulowicach.....	30
9. Park lipowy w Kętach.....	30
10. Ostoje Natura 2000.....	31
Gmina Oświęcim	32
1. Pasieka „Malwa” i Skansen Pszczelarski Krzysztof Zych.....	34
2. Zespół „Porębianie”	35
3. Firma – Hat-Pol Hatłas Spółka Jawna – wyroby wędliniarskie	35
4. Centrum Obsługi Turystów w Brzezince	36
5. Rampa kolejowa „Judenrampe”.....	36
6. Wystawa „Klisze pamięci. Labirynty” Mariana Kołodzieja.....	37
7. Kościół pw. św. Bartłomieja w Porębie Wielkiej	38
8. Zabytkowy Kościół św. Wawrzyńca w Grojcu	39
9. Ostoje Natura 2000.....	40
Gmina Wieprz	42
1. Jerzy Herma „PsieEgo”	44
2. Mariusz Biegun garncarstwo	45
3. Szynka z kością. Zakład mięsny - Adam Bąk, Wieprz	46
4. Wyroby mleczarskie ze Spółdzielni Mleczarskiej w Wieprzu	47
5. Gminny Ośrodek Kultury w Wieprzu.....	48
Muzeum Świni	48
KKP - Klub Kulinarnego Podróżnika Seweryn Gałysz	49
6. Drewniany Kościół w Nidku. Szlak Architektury Drewnianej.....	49
7. Punkt widokowy na ulicy Spokojnej w Wieprzu	50
8. Stawy we Frydrychowicach	51
Podziękowania	52

DUŻA MAPA
lokalnych produktów
str. 25-28



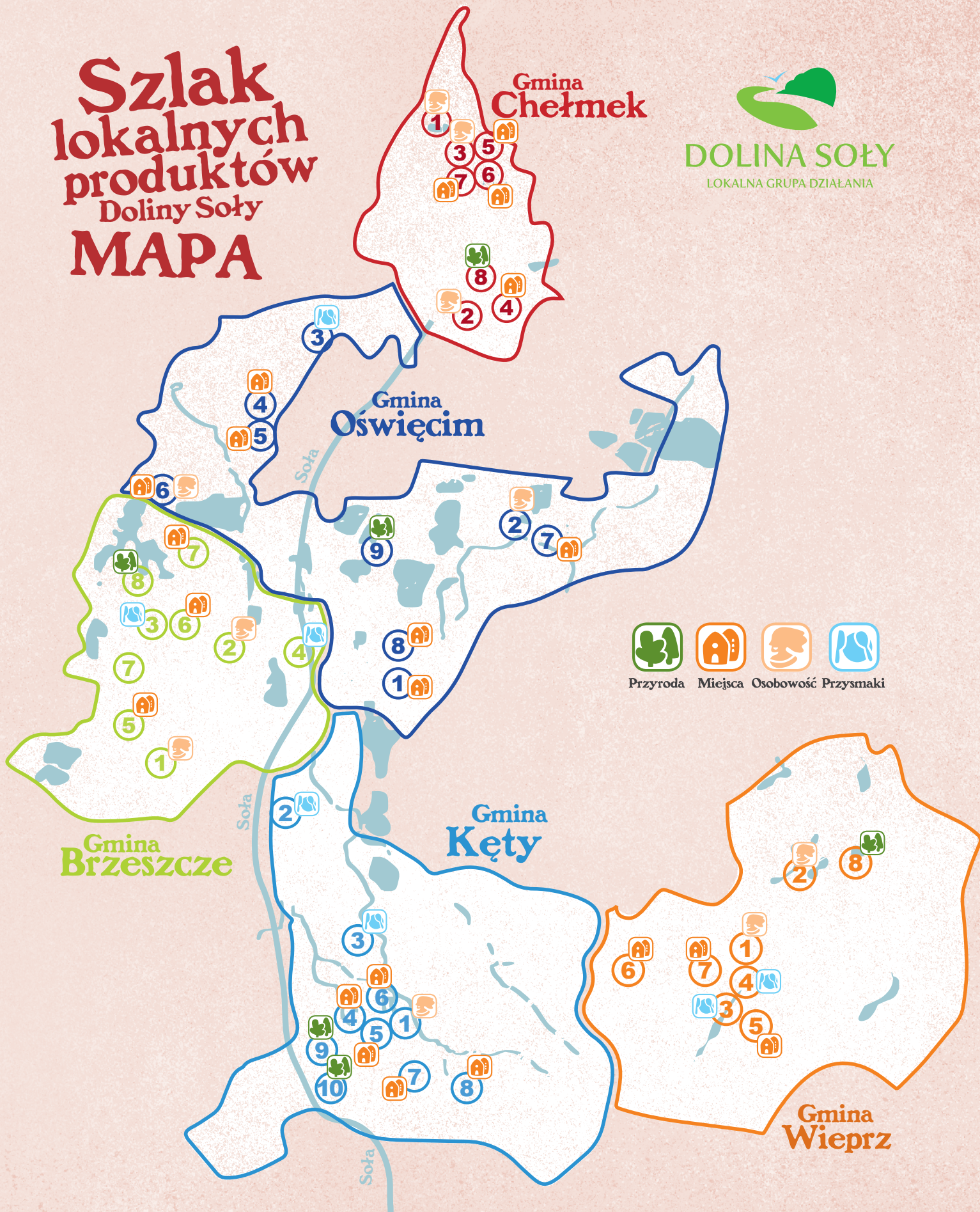
Szlak lokalnych produktów Doliny Soły

MAPA

Gmina Chełmek



DOLINA SOŁY
LOKALNA GRUPA DZIAŁANIA



Stowarzyszenie LGD „Dolina Soły”

Stowarzyszenie Lokalna Grupa Działania „Dolina Soły” to partnerstwo trójsektorowe, którego członkami są przedstawiciele sektora publicznego (Gminy, ośrodki kultury, instytucje publiczne), sektora prywatnego (osoby fizyczne prowadzące działalność gospodarczą, przedstawiciele spółek) oraz tzw. trzeciego sektora (stowarzyszenia, fundacje, grupy nieformalne) z obszaru Gmin: Brzeszcze, Chełmek, Kęty, Oświęcim oraz Wieprz.

Celem funkcjonowania Stowarzyszenia jest budowanie kapitału społecznego- podejmowanie działalności wspomagającej rozwój wspólnot i społeczności lokalnych, działalności z zakresu edukacji, ochrony dóbr kultury i tradycji, ekologii oraz ochrony dziedzictwa przyrodniczego, upowszechniania kultury fizycznej, sportu i rekreacji. LGD „Dolina Soły” realizuje swoje cele między innymi poprzez opracowanie Strategii Rozwoju Lokalnego Kierowanego przez Społeczność umożliwiającą mieszkańcom obszaru pozyskanie środków finansowych z Unii Europejskiej. Pracownicy biura realizują nieodpłatnie działania informacyjne, szkoleniowe, doradcze dla mieszkańców obszaru LGD „Dolina Soły”.

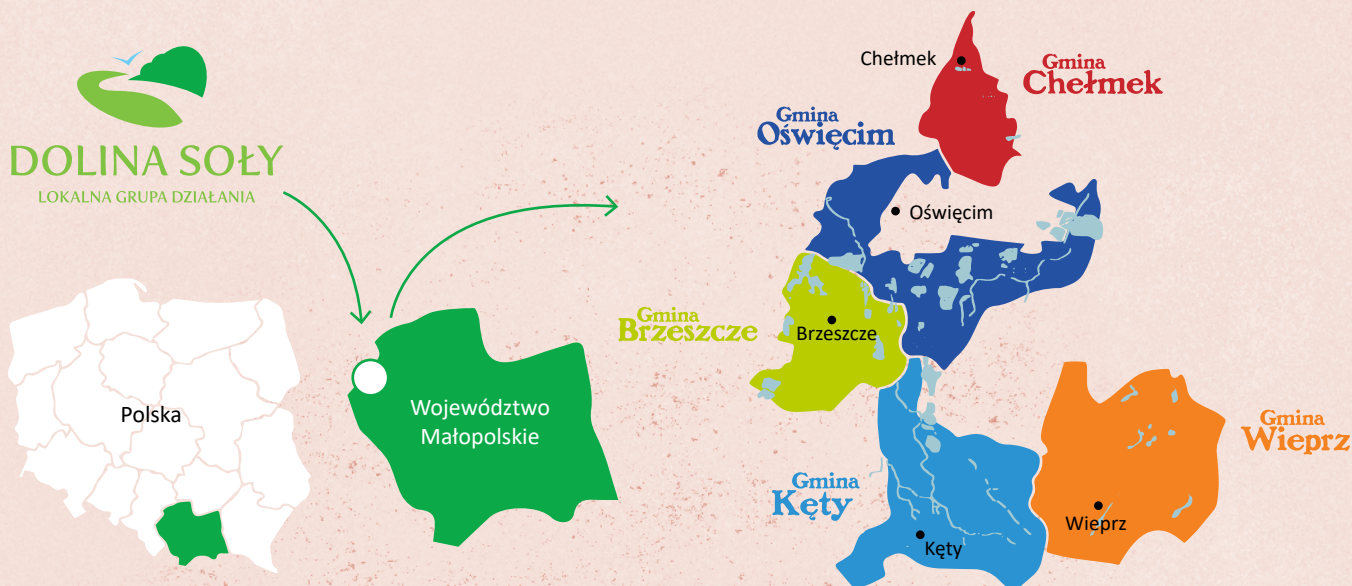
Organizacja LGD „Dolina Soły” powstała w roku 2008. Dzięki współpracy lokalnych środowisk opracowana przez LGD strategia została oceniona przez Urząd Marszałkowski pozytywnie i w 2009 roku podpisano umowę na funkcjonowanie LGD. Realizacja strategii w latach 2007-2013 na obszarze LGD „Dolina Soły” umożliwiła realizację 113 projektów, które łącznie uzyskały dofinansowanie w wysokości ponad 7 milionów złotych.

W maju 2016 r. Stowarzyszenie LGD „Dolina Soły” podpisało umowę na realizację Strategii Rozwoju Lokalnego Kierowanego przez Społeczność w ramach Programu Rozwoju Obszarów Wiejskich 2014-2020 w ramach, której otrzymało 9 900 000,00 zł. Od tego czasu z powodzeniem wydatkuje powierzone środki finansowe na projekty realizowane przez osoby fizyczne, jednostki sektora publicznego, Stowarzyszenia, Fundacje i przedsiębiorstwa działające na obszarze LGD.

OBSZAR LGD „DOLINA SOŁY”

Obszar LGD „Dolina Soły” zlokalizowany jest w południowej części Polski, w zachodniej części województwa Małopolskiego, na granicy dwóch regionów: Śląska i Małopolski.

Obszar LGD „Dolina Soły” obejmuje teren 5 gmin: Brzeszcze, Chełmek, Kęty, Oświęcim (wchodzące w skład powiatu oświęcimskiego) oraz Wieprz (należący do powiatu wadowickiego).



Na terenie Stowarzyszenia LGD „Dolina Soły” występują 3 obszary objęte programem NATURA 2000: Stawy w Brzeszczach (Gmina Brzeszcze; powierzchnia ok. 1600 ha), obszar Dolina Dolnej Soły (Gmina Oświęcim, Gmina Brzeszcze; łączna powierzchnia ok. 3430 ha), obszar Dolina Dolnej Skawy (Gmina Oświęcim i Gmina Wieprz łączna powierzchnia 1016 ha).

Charakterystycznymi gatunkami, podlegającymi ochronie na tych obszarach są min. ptaki – bączek, ślepowron, czapla biała i czapla siwa, rybitwa białowąsa, podgorzałka; rośliny – grąźel żółty, grzybieniec biały, ostrożeń łąkowy, storczyki, bluszcz pospolity.

Obszar LGD „Dolina Soły” charakteryzuje wiele obiektów dziedzictwa kulturowego, które świadczą o bogatej przeszłości obszaru, a jednocześnie stanowią potencjał rozwoju turystycznego tego obszaru. Niestety część obiektów wymaga prac konserwatorskich i renowacyjnych, a także uregulowania stosunków własnościowych.

Festiwal Wieś Pełna Skarbów

Przez lata funkcjonowania LGD organizuje Festiwal Wieś Pełna Skarbów – sztandarowa impreza aktywizująca i promująca LGD „Dolina Soły”. Czas prezentacji i promocji lokalnych skarbów – artystów, rękodzielników, hobbystów i pasjonatów sztuki ludowej. Głównym celem organizacji Festiwalu jest kultywowanie i promowanie dziedzictwa kulturowego oraz historycznego regionu LGD „Dolina Soły”. Jest to możliwe dzięki bliskiej współpracy Stowarzyszenia z lokalnymi twórcami, środowiskami artystów i twórców ludowych. Dzięki przyjaznej formule Festiwalu - nieodpłatne warsztaty rękodzielnicze prowadzone w małych grupach – każdy uczestnik ma szansę na dokładne poznanie wybranej dziedziny i techniki rękodzieła, a także bliski kontakt z artystą prowadzącym zajęcia. Pierwsza edycja Festiwalu odbyła się w Oświęcimskim Centrum Kultury 24 i 26 września 2010 r. pod patronatem Powiatu Oświęcimskiego. Uczestniczyło w nim blisko 700 osób - hobbystów i pasjonatów ludowej sztuki, folkloru, rzemiosła i rękodzieła. Od tamtej pory odbyło się już 8 edycji festiwalu WPS, w których uczestniczyło łącznie ponad 2 300 uczestników, wśród nich znaleźli się rękodzielnicy, hobbysci, pasjonaci sztuki, folkloru, rzemiosła, rękodzieła, uczniowie szkół, członkowie lokalnych organizacji oraz zespołów folklorystycznych zlokalizowanych na obszarze LGD „Dolina Soły”.



Gmina Brzeszcze



Jak wynika z przekazów nazwa miejscowości Brzeszcze wywodzi się od brzoštu – drzewa z rodziny wiązowatych, gęsto porastającego niegdyś obszary nad Wisłą.

Brzeszcze i okoliczne wsie zostały założone w okresie średniowiecza. Najstarszą wsią są Jawiszowice, wzmiankowane w dokumentach historycznych w I połowie XIV wieku. Od samego początku ludność Brzeszcz i okolicy żyła z rolnictwa, hodowli bydła oraz rybactwa. Odkrycie na tym terenie złóż węgla kamiennego końcem XIX wieku zmieniło charakter miejscowości. W 1903r. przystąpiono do budowy kopalni, co spowodowało duży napływ ludności. Odzyskanie przez Polskę niepodległości w 1918r. umożliwiło dalszy rozwój kopalni i osady, który przerwany został wybuchem II wojny światowej. Po 1945r. miał miejsce dynamiczny rozwój miejscowości. Rozbudowie uległa kopalnia, wzrosła liczba mieszkańców. W 1962r. Brzeszcze otrzymały prawa miejskie.





 Przyroda
  Miejsca
  Osobowość
  Prysmaki

- | | |
|--|--|
| <p>1  Kącik Regionalny u Krystyny.
Krystyna Blamek - Hyrkiel
<i>ul. Przeczna , 32-626 Jawiszowice</i></p> <p>2  HandMade by WellDone
– Katarzyna Czajka
<i>Przecieszyn</i></p> <p>3  Prele i chleb na zakwasie
z GS Brzeszcze
<i>ul. Kościuszki 1, Brzeszcze</i></p> <p>4  Dworek Galicyjski Beata i Rafał Kulczyk
<i>ul. Maniska 5, Skidziń</i></p> | <p>5  Kościół pw. św. Marcina w Jawiszowicach
<i>pl. Św. Marcina 1, 32-626 Jawiszowice</i></p> <p>6  Stara i Nowa Kolonia w Brzeszczach
<i>ul. Kościuszki 1, 32-620 Brzeszcze (Kopalnia w Brzeszczach)
Stara Kolonia przy ulicy Górniczej i Kościuszki
Nowa Kolonia przy ulicy Leśnej i Przemysłowej</i></p> <p>7  Miejsca Pamięci: Karna Kompania Kobiet
KL Auschwitz - Bor / Budy
oraz Podobóz KL Auschwitz-Jawischowitz
<i>ul. Dworcowa 32-620 Brzeszcze (Podobóz KL Auschwitz – Jawischowitz)
ul. Bor 67, 32-620 Brzeszcze (Karna Kompania Kobiet na Borze)</i></p> <p>8  Przyroda i krajobraz</p> |
|--|--|



1. Kącik Regionalny u Krystyny. Krystyna Blamek - Hyrkiel

ul. Przeczna
32-626 Jawiszowice



Kącik Regionalny „U Krystyny” to prywatna kolekcja Krystyny Blamek, która stanowi zbiór ciekawie wyeksponowanych przedmiotów domowego użytku, sprzętów, narzędzi urządzeń różnego rodzaju (np. warsztat szewski) oraz wyrobów rękodzielniczych i artystycznych, w tym autorstwa pani Krystyny. W Kąciku można poznać i spróbować różnych technik twórczych podczas warsztatów rękodzielniczych, organizowanych dla niewielkich grup.



2. HandMade by WellDone – Katarzyna Czajka

Przecieszyn



„Na szczęście SZYDEŁKO zostało odczarowane i nie kojarzy się już tylko z kochanymi babkami. Dziś to narzędzie do tworzenia pięknych i praktycznych rzeczy”. Taki zapis widnieje na blogu Pani Kasi HandMade by WellDone, która za pomocą niepozornego szydełka tworzy niesamowite chusty, serwety, sukienki, torby i ozdoby.

Pani Kasia, mama trzech synów, spełnia się zawodowo. Szydełkowanie to jej hobby, sposób na ćwiczenie cierpliwości i wytrwałości, a także relaks i chwilę dla siebie.



Osobowość



Gmina Brzeszcze

3. Precele i chleb na zakwasie z GS Brzeszcze

GS „Samopomoc Chłopska”
ul. Kościuszki 1
Brzeszcze



Gminna Spółdzielnia „Samopomoc Chłopska” od 25 lat prowadzi Piekarnię. Pieczony w niej tradycyjny chleb żytni był wielokrotnie nagradzany, między innymi na Małopolskim Festiwalu Smaku. Chleb produkowany jest według tradycyjnej receptury, z mąki żytniej, poddawanej wielofazowej fermentacji oraz kwasu mlekowego, w tradycyjnych ceramicznych piecach. O jego walorach decyduje tradycyjna technologia i naturalne dodatki. Wyroby z Piekarni zdobyły dwukrotnie „Spółdzielczy Znak Jakości” i prezentowane były na licznych konkursach i wystawach. Zarówno chleb żytni jak i pozostałe wyroby można nabyć w działającym przy piekarni sklepie oraz we wszystkich palcówkach Spółdzielni na terenie Brzeszcz i przyległych gmin. Chleb i precele na zakwasie są chętnie kupowane przez mieszkańców.

(źródło Ekomuzeum Gościnną Krainą)



4. Dworek Galicyjski Beata i Rafał Kulczyk

ul. Maniska 5
Skidziń



Pensjonat „Dworek Galicyjski” oferuje atrakcyjny wypoczynek i noclegi na wsi, gdzie można zaznać szczerzej, polskiej gościnności. Wyjątkową aurę pensjonatu tworzy stary sad, śpiew ptaków oraz rzeka wijąca się za ogrodem. Odrestaurowany dom oferuje gościom wygodne pokoje z łazienkami. Jest on miejscem historycznym, związanym z obozem koncentracyjnym w Oświęcimiu. Tutaj więźniowie uciekinierzy znajdowali pomoc i schronienie, dzięki czemu wielu z nich przeżyło wojnę. Dworek Galicyjski to doskonałe miejsce do zorganizowania szkoleń, bankietów firmowych, usług cateringowych, imprez plenerowych dla firm. Właściciele prowadzą także warsztaty kuchni regionalnej (po uprzednim zgłoszeniu) m.in. takie jak: warsztaty robienia prażonek.



5. Kościół pw. św. Marcina w Jawiszowicach

pl. Św. Marcina 1
32-626 Jawiszowice



Atrakcją Gminy Brzeszcze jest bogata architektura sakralna. Zlokalizowanych jest tutaj kilkadziesiąt przydrożnych kapliczek (murowanych, krzyży, figur, kapliczek skrzynkowych), część z nich datowana jest na koniec XVIII oraz początek XIX wieku. Historia ich powstania nawiązuje do burzliwych dziejów obszaru, stanowiąc, obok miejsc kultu religijnego, oddanie hołdu dawnym mieszkańcom. Najciekawszym obiektem jest drewniany, barokowy kościół pw. św. Marcina z 1692 roku. Budynek kościelny, choć stanowi obiekt wpisany do rejestru zabytków województwa małopolskiego, wciąż jest czynną świątynią. Kościół pw. św. Marcina został także włączony do Szlaku Architektury Drewnianej. Jawiszowicki kościół parafialny został wybudowany w XVII w. na miejscu poprzedniego, który spłonął. Wyposażenie kościoła pochodzi głównie z XVII-XVIII w. Nad nawą i prezbiterium znajduje się jednolity gontowy wielopołaciowy dach, który tworzy nad prezbiterium szerokie okapy oparte na wspornikach. Wnętrze kościoła w nawie jest przykryte stropem, a w prezbiterium pozornym sklepieniem kolebkowym. Ołtarz główny pochodzi z ok. 1700 r., natomiast neogotyckie ołtarze boczne wykonano w XIX w. W tęczu umieszczona jest belka tęczowa, na której znajduje się barokowy krucyfiks oraz posągi Matki Bożej, św. Jana Ewangelisty i św. Marii Magdaleny.

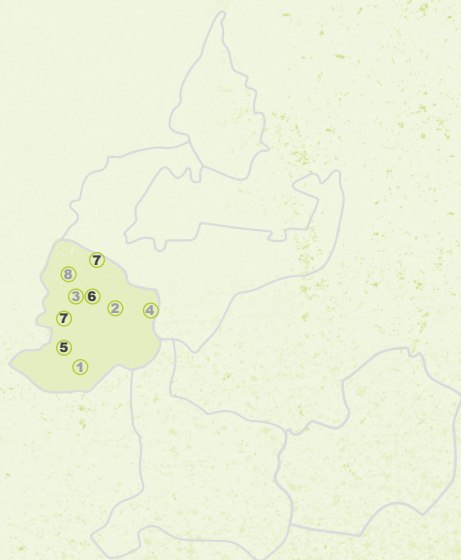


6. Stara i Nowa Kolonia w Brzeszczach

ul. Kościuszki 1, 32-620 Brzeszcze (Kopalnia w Brzeszczach)
Stara Kolonia przy ulicy Górniczej i Kościuszki
Nowa Kolonia przy ulicy Leśnej i Przemysłowej



Zabytkowa architektura murowana na terenie Gminy to głównie budynki z początku XX wieku. Ich budowa nierozdzielnie związana jest z powstaniem kopalni, napływem ludności, rozwojem usług. Na szczególną uwagę zasługują osiedla Stara Kolonia, Nowa Kolonia i Kolonia Urzędnicza. Stara Kolonia to zlokalizowana w bezpośrednim sąsiedztwie kopalni robotnicza zabudowa osiedlowa z lat 1903-1909. Budynki wielorodzinne, rozmieszczone w regularnym układzie, ze wspólnymi podwórkami z niskimi, murowanymi budynkami gospodarczymi oraz ogródkami. Stara Kolonia była pierwszym w Brzeszczach osiedlem o charakterze miejskim. Jednocześnie z budową mieszkań dla robotników powstawał zespół parterowych domów dla dyrekcji, inżynierów i sztygarów, nazwany Kolonią Urzędniczą. W kolejnych latach, wraz ze wzrostem zatrudnienia na kopalni, stawiano kolejne bloki robotnicze – w latach 1915-1916 oraz 1921-1927 powstało osiedle Nowa Kolonia. Charakterystycznymi budowlami murowanymi z początku XX wieku są także: biurowiec kopalni (pocz. XX w.), budynek ośrodka zdrowia ul. Nosala (lata 20-te XX w.), budynek na ul. Kosynierów, gdzie dawniej mieścił się urząd gminy, budynek szkoły podstawowej nr 1 (lata 30-te XX w.), a także liczne domy prywatne, w tym m.in. „Dworek” w Skidzinu – budynek z przełomu XIX i XX wieku, dom byłych właścicieli wsi.





7. Miejsca Pamięci: Karna Kompania Kobiet KL Auschwitz – Bor / Budy oraz Podobóz KL Auschwitz-Jawischowitz

ul. Dworcowa 32-620 Brzeszcze
(Podobóz KL Auschwitz – Jawischowitz)
ul. Bor 67, 32-620 Brzeszcze
(Karna Kompania Kobiet na Borze)



(Karna Kompania Kobiet podobóz byłego niemieckiego nazistowskiego obozu koncentracyjnego i zagłady KL Auschwitz- Birkenau)

Powstanie karnej kompanii kobiet wiązało się bezpośrednio z ucieczką z KL Auschwitz 24 czerwca 1942 r. z komanda kobiecego polskiej więźniarki Janiny Nowak. Niemcy, by zaostrzyć dyscyplinę, zastosowali odpowiedzialność zbiorową. Wszystkim 200-tu kobietom z jej komanda ogolono głowy, a samo komando przekształcono w karną kompanię i 25 czerwca odesłano wraz z 200-tu Żydówkami różnych narodowości do nowo utworzonego karnego podobozu w Brzeszczach Borze/Budach. Więźniarki głównie Polki zakwaterowano w przedwojennym murowanym budynku szkoły, a w postawionym obok drewnianym baraku pozostałe więźniarki Żydówki różnych narodowości. Kompania składała się w połowie z więźniarek Polek oraz więźniarek Żydowskich ze Słowacji, Rosji, Ukrainy, Jugosławii, Czech oraz Niemiec. Stan komanda był ustawicznie uzupełniany więźniarkami kierowanymi z obozu macierzystego KL Auschwitz. Więźniarkami funkcyjnymi w karnej kompanii były Niemki, głównie prostytutki i kryminalistki przeniesione z innych obozów jak Ravensbruck. Więźniarki karnego komanda pracowały w pobliskim lesie przy wyrębie drzew, przy rybnych stawach hodowlanych, przy pogłębianiu stawów, przy oczyszczaniu brzegów z sitowia i tataraku. Wykonywały także większość prac rolniczych na okolicznych polach. Usypywały i wzmacniały także wały przeciwpowodziowe na Wiśle. Ciężkie warunki pracy oraz okrutne traktowanie przez więźniarki funkcyjne dla wielu kończyło się śmiercią. Teren karnej kompanii ogrodzono dwoma rzędami ogrodzenia z drutu kolczastego niepodłączonego do prądu oraz czterema wieżami, nocą pomiędzy płoty wpuszczano dodatkowo psy wartownicze. W drugiej połowie sierpnia około 16-tego 1942 r. część komanda kobiet przeniesiono do obozu żeńskiego w Birkenau po niespełna dwóch miesiącach było to 137 polskich więźniarek. Kolejne więźniarki z KL Auschwitz zostały skierowane do karnej kompanii Boru/Budy 25 lipca 1942 roku. Były to młode więźniarki Żydówki francuskie, w tej 200-tu osobowej grupie było też kilka Polek z emigracji do Francji. W nocy 5 października 1942 r. sześć niemieckich więźniarek funkcyjnych (min. Elfriede Schmidt – nazwana „królową siekiery”) razem z SS-manami pilnującymi od zewnątrz ogrodzenia, dopuścili się, zbrodni na francuskich więźniarkach. Na strychu gdzie spały wywiązała się bójka pomiędzy Niemką Kapo a Francuzką, która przeistoczyła się w masakrę. Z rąk funkcyjnych używających pałek, siekier i podobnych narzędzi i od kul SS-manów zginęło około 90 więźniarek. Uczestniczące w tej masakrze kapo Niemki zostały zgładzone a SS-mani zostali skierowani na front wschodni. W marcu 1943 r. karne komando kobiece zostało przeniesione do obozu kobiecego w KL Birkenau, a w jej miejscu Karnej Kompanii Kobiet utworzono podobóz kobiecy (Frauenkonzentrationslager KL Auschwitz-Birkenau).

Cały podobóz KL Auschwitz funkcjonujący na Borze/Budach tj. podobóz męski i dwa podobozu żeńskie ewakuowano w styczniu 1945 r., więźniarki wraz z innymi więźniami wyszły z podobozów i dołączyły do do reszty ewakuowanych więźniów kompleksu KL Auschwitz w Marszu Śmierci.

Budynek kwaterowania Karnej Kompanii Kobiet podobozu KL Auschwitz-Bor/Budy jest pod opieką Fundacji Pobliskie Miejsca Pamięci Auschwitz-Birkenau, w budynku oraz wokół niego znajduje się wystawa tematyczna, którą można zwiedzać po wcześniejszym wypełnieniu formularza na stronie Fundacji: www.auschwitz-podobozy.org.

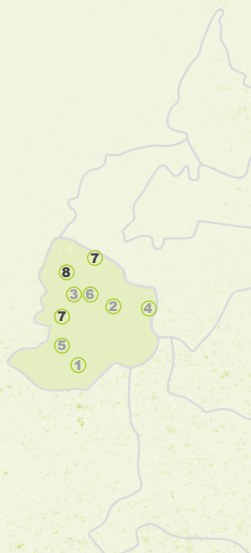


Podobóz KL Auschwitz-Jawischowitz

(podobóz byłego niemieckiego nazistowskiego obozu koncentracyjnego i zagłady KL Auschwitz- Birkenau)

Podobóz KL Auschwitz-Jawischowitz powstał 15 sierpnia 1942 roku jako filia obozu KL Auschwitz. Początkowo w Jawiszowicach, kopalnia węgla kamiennego pod zarządem Herman Göering Werke (HGW) wybudowała szereg drewnianych baraków dla pracowników przymusowych. Projekt ich zatrudnienia nie został zrealizowany, w połowie 1942 r. koncern HGW podpisał umowę z władzami SS, na podstawie której obóz Auschwitz miał zapewnić koncernowi ok. 6000 zdolnych do pracy więźniów. W lipcu 1942 r. wybudowane baraki dla robotników przymusowych przeszły pod zarząd obozu KL Auschwitz i zaczęto przygotowywać ten teren do osadzenia w nim obozowych więźniów. Pierwszy transport 150 więźniów żydowskich przybył do podobozu Jawischowitz z KL Auschwitz właśnie 15 sierpnia 1942 r. We wrześniu 1942 r. w Jawischowitz było już około 500 więźniów a w lipcu 1944 r. było ich już aż 2500. Pod względem liczby przebywających w nim więźniów obóz KL Auschwitz-Jawischowitz był największym podobozem KL Auschwitz. 95% tej liczby stanowili Żydzi europejscy: polscy holenderscy, francuscy, węgierscy i austriaccy, tylko 5 % stanowili tak zwani więźniowie nieżydowscy: Niemcy, Jugosłowianie, Rosjanie i Polacy. Był to pierwszy przypadek w historii obozów koncentracyjnych zatrudnienia więźniów do pracy pod ziemią. Podobóz był otoczony drutem kolczastym podłączonym do prądu rozpiętym podwójnie na betonowych słupach oraz wieżami strażniczymi. Do obozu prowadziło jedno wejście przez bramę główną, była ona zwieńczona napisem po środku którego znajdowało się logo HGW. Przy wejściu na terenie podobozu stały dwie figury górników, wykonane na zamówienie komendantury SS. Do drewnianych baraków w których początkowo miało mieszkać po 54 pracowników, kwaterowano około 200-250 więźniów. Na terenie Jawischowitz znajdowały się dwie identyczne łaźnie z latrynami. Więźniów zaraz po przyjeździe z kopalni kierowano do łaźni, gdzie znęcano się nad nimi puszczając im na przemian raz wrzątek raz zimną wodę. Po kąpeli więźniowie przebierali pasiaki robocze na pasiaki noszone tylko w obozie, było to niespotykane w innych obozach KL Auschwitz. Zimą mokrzy i nadzy byli wypędzani z łaźni i musieli stać długi czas na mrozie, marznąc i czekając na swoje obozowe pasiaki. Racje żywnościowe wydawane więźniom były bardzo małe i niekaloryczne, w podobozie panował głód i związane z nim choroby. W podobozie Jawischowitz działała orkiestra, początkowo kilkunastoosobowa grająca wychodzącym i przychodzącym więźniom do pracy a od 1943 orkiestra występowała już tylko w niedziele i święta. Więźniowie zatrudnieni w kopalni pracowali w systemie zmianowym a często nieraz po 10-12 godzin, choć zdarzały się i zmiany 24-godzinne. Trasę pomiędzy podobozem a kopalnią w Brzeszczach i Jawiszowicach więźniowie pokonywali pieszo pod eskortą uzbrojonych SS-manów, maszerowali boso. Chodaki pozwalano im zakładać dopiero na terenie kopalni. Podczas drogi mieli obowiązek śpiewu. Więźniowie głównie pracowali pod ziemią przy wydobyciu węgla, pracowali również przy pracach na powierzchni. Podobóz w Jawiszowicach był uznawany przez więźniów za jeden z najcięższych, więźniowie, którzy tu trafili, pracowali w ciężkich warunkach i byli bestialsko traktowani przez esesmanów. Bito ich oraz osadzano w bunkrze (karcerze). Karano również publicznie chłostą, a za najcięższe przewinienia wieszano na oczach wszystkich współwięźniów. Ewakuacja podobozu nastąpiła z 18 na 19 stycznia 1945 r. w obozie zostali jedynie niezdolni do marszu.

Do dnia dzisiejszego z podobozu KL Auschwitz-Jawischowitz zachowały się łaźnia obozowa z fundamentami latryn oraz latarnia obozowa. Obiekt jest pod opieką Fundacji Pobliskie Miejsca Pamięci Auschwitz-Birkenau, w budynku obozowej łaźni znajduje się wystawa tematyczna, którą można zwiedzać po wcześniejszym wypełnieniu formularza na stronie Fundacji www.auschwitz-podobozy.org.



8. Przyroda i krajobraz



Brzeszcze są nie dużą gminą, malowniczo położoną pomiędzy dwiema rzekami Sołą od wschodu i Wisłą od strony zachodniej. W dolinie rzeki Soły żyje około 100 gatunków ptaków. Spotkać tu można bardzo rzadko występujące ślepowrony, bąki i zielonki. W otoczeniu rzeki zachowały się unikatowe, naturalne zbiorowiska lasów łęgowych i zbiorowiska nieleśne związane z dolinami rzek. W lasach i zaroślach nadrzecznych gniazdują m.in. dzięcioł, pustułka, słowik rdzawy.

Niezwykle atrakcyjna jest także dolina Wisły ze starorzeczami zwanym potocznie „wiśliskami”. W Dolinie Górnej Wisły położony jest kompleks leśno-stawowy zwany „Nazieleńce”. Kompleks obejmuje kilkanaście stawów rybnych o powierzchni ok. 180 ha, przylegające lasy oraz łąki. Jak dowodzą dokumenty historyczne hodowlę ryb na tym terenie rozwijano już od XV wieku! Stawy stanowią środowisko życia dla wielu gatunków roślin i zwierząt. Szczególnie bogata jest strefa przybrzeżna, formująca piękne pasma szuwarów.

Atrakcyjny i unikalny charakter przyrody Gmin został objęty ochroną w ramach Programu „Natura 2000”, którego celem jest zachowanie siedlisk przyrodniczych oraz gatunków cennych i zagrożonych w skali całej Europy. Wyznaczono tutaj obszary: Dolina Dolnej Soły, Dolna Soła oraz Stawy w Brzeszczach.

Zdjęcia: Agnieszka Niezgoda



Kompleks stawowy Nazieleńce



Gmina Chełmek



Gmina Chełmek jest jedną z najmniejszych gmin powiatu oświęcimskiego, jej obszar wynosi bowiem 2.724 ha i zamieszkuje ją około 13 tysięcy mieszkańców. Głównymi trasami komunikacyjnymi są: linia kolejowa Oświęcim–Trzebinia, droga wojewódzka nr 780 z Krakowa w kierunku Śląska, droga wojewódzka nr 933 z Chrzanowa w kierunku Oświęcimia i Pszczyny. Chełmek od strony północnej, wschodniej i południowej otoczony jest obszernym i dobrze zachowanym kompleksem leśnym.

Miasto Chełmek jest historyczną stolicą przemysłu obuwniczego. Na przełomie lat dwudziestych i trzydziestych XX wieku wybudowany został przez czeskiego fabrykanta Tomasza Batę zakład zmechanizowanej produkcji obuwia. W chwili obecnej na 27 ha obszarze byłej fabryki zlokalizowana jest Miejska Strefa Aktywności Gospodarczej. Jej istnienie stanowi jeden z głównych atutów gminy w zakresie jej potencjału gospodarczego.

Herb Chełmka powstał w styczniu 1969 roku. Został wyłoniony w drodze konkursu, ogłoszonego w grudniu 1968 roku. Twórcy projektu to Jokieli Franciszek oraz Lankosz Andrzej. Herb Chełmka to tarcza o polu czerwonym w dolnej części. Widnieje na niej zarys skóry zwierzęcej w kolorze żółtym, na której jest fragment koła zębatego i but w kolorze czarnym. W górnej części zarysu skóry widnieje głowa łosia. Górna część tarczy to napis Chełmek na żółtym tle.





Przyroda



Miejsca



Osobowość



Przysmaki

1



Państwo Musiał - „Szykowne dobra”
ul. Kochanowskiego 10, 32-660 Chelmek

2



Ewa Wilczak – patchwork
Bobrek

3



Robotnicze Stowarzyszenie
Twórców Kultury w Chelмку
MOKSIR, Plac Kilińskiego 3, 32-660 Chelmek

4



Zabytkowe Czworaki w Bobrku
ul. Nadwiślańska 5, 32-600 Bobrek

5



Park Rodzinny w Chelмку
ul. Brzozowa, 32-660 Chelmek

6



Korty tenisowe w Chelмку
ul. Brzozowa 2, 32-660 Chelmek

7



Wzgórze Skala
Centrum miasta Chelmek

8



Ośrodek Hipoterapeutyczno
- Rehabilitacyjno - Jeździecki IKARION
Księżnej Ogińskiej 4, 32-661 Bobrek

1. Państwo Musiał - „Szykowne dobra”

ul. Kochanowskiego
10 32-660 Chełmek



Firma „Szykowne Dobra” powstała w czerwcu 2013 r. Środki na jej założenie Barbara i Ireneusz Musiał pozyskali z dotacji z Unii Europejskiej. „Szykowne Dobra” zajmuje się rękodziełem artystycznym, tworzeniem elementów dekoracyjnych ze sklejk tj. m.in. aniołki z imieniem, zabawki tworzone na szydełku, serwetki, kamaszki – ozdobne koguty, kury, opaski, spinki. Prace zostały wyróżniane i nagradzane na wystawach i przeglądach. Firma „Szykowne Dobra” prezentuje swoje wyroby na kiermaszach rękodzieła na terenie całego kraju.



2. Ewa Wilczak – patchwork

Bobrek



Ewa Wilczak – z szycia uczyniła dziedzinę sztuki. Poszewki, kołderki, narzuty, torby, maty i książeczki sensoryczne wychodzące spod jej rąk mają niepowtarzalny urok. Od wielu lat współpracuje z wolontariuszkami skupionymi wokół projektu KOŁDERKA ZA JEDEN UŚMIECH, tworząc wspólnie z nimi kołderki dla chorych dzieci. Uczestniczy w różnorodnych wystawach, kiermaszach i projektach. Jej prace były wielokrotnie nagradzane i wyróżniane. Jako instruktora warsztatów patchworkowych przekazuje swoją pasję i dzieli się doświadczeniem z amatorami tej techniki. Od wielu lat należy do grupy rękodzielników Twórczo Zakręconych i prowadzi warsztaty na zjazdach w Ustroniu. Jest propagatorką zdrowego żywienia, a ocet jabłkowy jej „produkcji” zdobył uznanie wielu smakoszy.



3. Robotnicze Stowarzyszenie Twórców Kultury w Chełmku

MOKSiR, Plac Kilińskiego 3
32-660 Chełmek



Głównym celem działalności Stowarzyszenia jest rozwijanie twórczych postaw i upowszechnianie sztuk pięknych w lokalnym środowisku. Członkowie RSTK cechują się otwartością i życzliwością wobec wszystkich osób wrażliwych na piękno malarstwa, rysunku, rzeźby, poezji i prozy. Robotnicze Stowarzyszenie Twórców Kultury w Chełmku skupia grono osób twórczych, aktywnych, obdarzonych artystycznym talentem i pasją. To wszystko stwarza niepowtarzalny klimat i daje pole do działań o zasięgu i znaczeniu ogólnopolskim. Prace członków RSTK są prezentowane na licznych wystawach, plenerach malarsko – rzeźbiarskich, czy podczas Folklorystycznych Spotkań nad Przemszą w Chełmku.



4. Zabytkowe Czworaki w Bobrku (spektakle organizowane przez MOKSiR)

ul. Nadwiślańska 5
32-600 Bobrek



Wzniesiony w XVIII wieku budynek czworaków należy do zespołu zabudowań podworskich. Folwark stanowił gospodarcze zaplecze bobreckiego pałacu. W ocalałym frontowym skrzydle czworaków mieści się prywatny skansen Państwa Klimowiczów. W zabytkowej przestrzeni, właściciele zgromadzili unikalną kolekcję przedmiotów, maszyn i urządzeń związanych z życiem dawnej wsi. Klimat folwarcznych wnętrz oraz otwartość gospodarzy sprzyjają artystycznym wydarzeniom. Pojawiły się na szlaku Małopolskich Dni Dziedzictwa Kulturowego, Europejskich Dni Dziedzictwa. Na zaaranżowanej scenie, za sprawą MOKSiR w Chełmku oraz LGD „Dolina Soły” odbyły się przeglądy oraz spektakle teatralne. Wyjątkowym zdarzeniem była prapremiera „Ostatniej sztuki” Bogusława Schaffera.



5. Park Rodzinny w Chełmku

ul. Brzozowa
32-660 Chełmek



Założenie parkowe w Chełmku powstało w latach trzydziestych XX wieku i miało ścisły związek z batowską koncepcją budowy modernistycznego miasta. Pięciohektarowa powierzchnia zieleni, to zachowany fragment dawnego sosnowego lasu. Do dziś dominuje starodrzew sosen, brzoź i olch, a podszycie wzbogacają gatunki ozdobnych krzewów i kwitnących bylin. Każdej wiosny podmokłą część parku pokrywa kwitnący dywan zawilców, kopytników i pierwiosnków. Unikatem w skali kraju są stanowiska różanechników katawbijskich (*Rhododendron catawbiense*) porastających teren między parkiem a dawną rolniczą kolonią. Procesyrewitalizacji wzbogaciły przestrzeń o elementy małej architektury, sieć ścieżek spacerowych oraz rozbudowaną estradę. Ulubiony kierunek spacerowiczów, miejsce wypoczynku i rekreacji, pełni również ważną funkcję centrum życia kulturalnego. Od wielu lat, w leśnej scenerii odbywają się koncerty, spektakle, festyny i działania artystyczne.



6. Korty tenisowe w Chełmku

ul. Brzozowa 2
32-660 Chełmek



Unikalny w skali kraju obiekt sportowy, którego powstanie miało ścisły związek działalnością Polskiej Spółki Obuwia „Bata” Korty o nawierzchni ceglanej zostały zbudowane w Chełmku w latach trzydziestych XX wieku. Ich wyjątkowe walory techniczne doceniły takie tenisowe sławy tenisa jak Jadwiga Jędrzejowska, Wojciech Fibak, Bartłomiej Kuchta, Andrzej Niziołek. Obecnie obiekt wraz z otaczającym terenem, został poddany procesowi rewitalizacji.

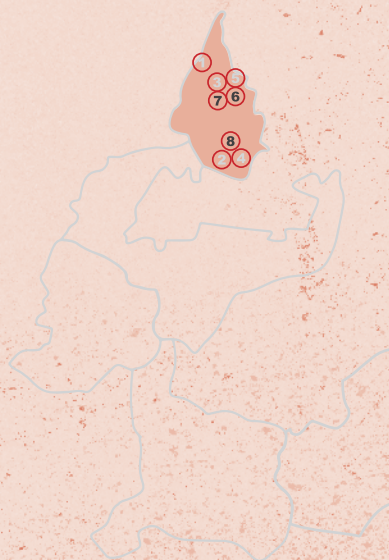


7. Wzgórze Skała

Centrum miasta Chełmek



Dominujące w chełmeckim krajobrazie wzgórze Skała (295 m n.p.m.) wznosi się na równoleżnikowym paśmie wzgórz ciągnących się wzdłuż doliny Wisły. Z wierzchołka Skały roztacza się widok na pasma Karpat. Kotlinę Oświęcimską i Wyżynę Śląsko – Krakowską. Wyrobiska dawnych kamieniołomów uznawane są za jedno z najlepszych stanowisk dla prowadzenia studiów porównawczych nad powstaniem osadów środkowego triasu (wapienia muszlowego). Należą do 175 obiektów na polskiej liście GEOSITES. Projekt GEOSITES zainicjowały Międzynarodowa Unia Nauk Geologicznych (IUGS) i UNESCO. Jego celem jest ustalenie listy obiektów reprezentacyjnych dla dziedzictwa geologicznego Ziemi. Wzgórze jest również miejscem pamięci. Wzniesiony w 1915 roku z inicjatywy księdza Stojałowskiego obelisk.



Miejsca



Gmina Chełmek

8. Ośrodek Hipoterapeutyczno - Rehabilitacyjno - Jeździecki IKARION


Księżnej Ogińskiej 4
32-661 Bobrek



Ośrodek IKARION, to miejsce stworzone z połączenia wieloletniej pasji, odpowiedniego wykształcenia oraz doświadczenia. Ośrodek nastawiony jest na kompleksową rehabilitację, opartą na hipoterapii, ćwiczeniach na Sali rehabilitacyjnej (w tym ćwiczenia metodą NDT-Bobath i Integracji Sensomotorycznej) oraz jeździe konnej. Bliskość lasu sprawia że IKARION jest wspaniałym miejscem do aktywnego wypoczynku na grzbiecie koni lub w towarzystwie sympatycznych alpaka. Prowadzimy zarówno naukę jazdy konnej jak i jazdy na wyższym poziomie zaawansowania a także spacerki dla dzieci. Natomiast dzięki krytej ujeżdżalni (hali) jazdy odbywają się bez względu na pogodę .

IKARION powstał w 2010 roku a pierwszymi mieszkańcami były 4 konie. Obecnie własnością Ośrodka jest 20 koni, 2 alpaki oraz 4 króliczki.

Pomimo bliskości miasta powiatowego Oświęcim jest tu cicho i spokojnie, słychać świergot ptaków i często w gości przychodzą sarny. Najlepiej odwiedzić nas osobiście by przekonać się o wyjątkowości naszego Ośrodka.

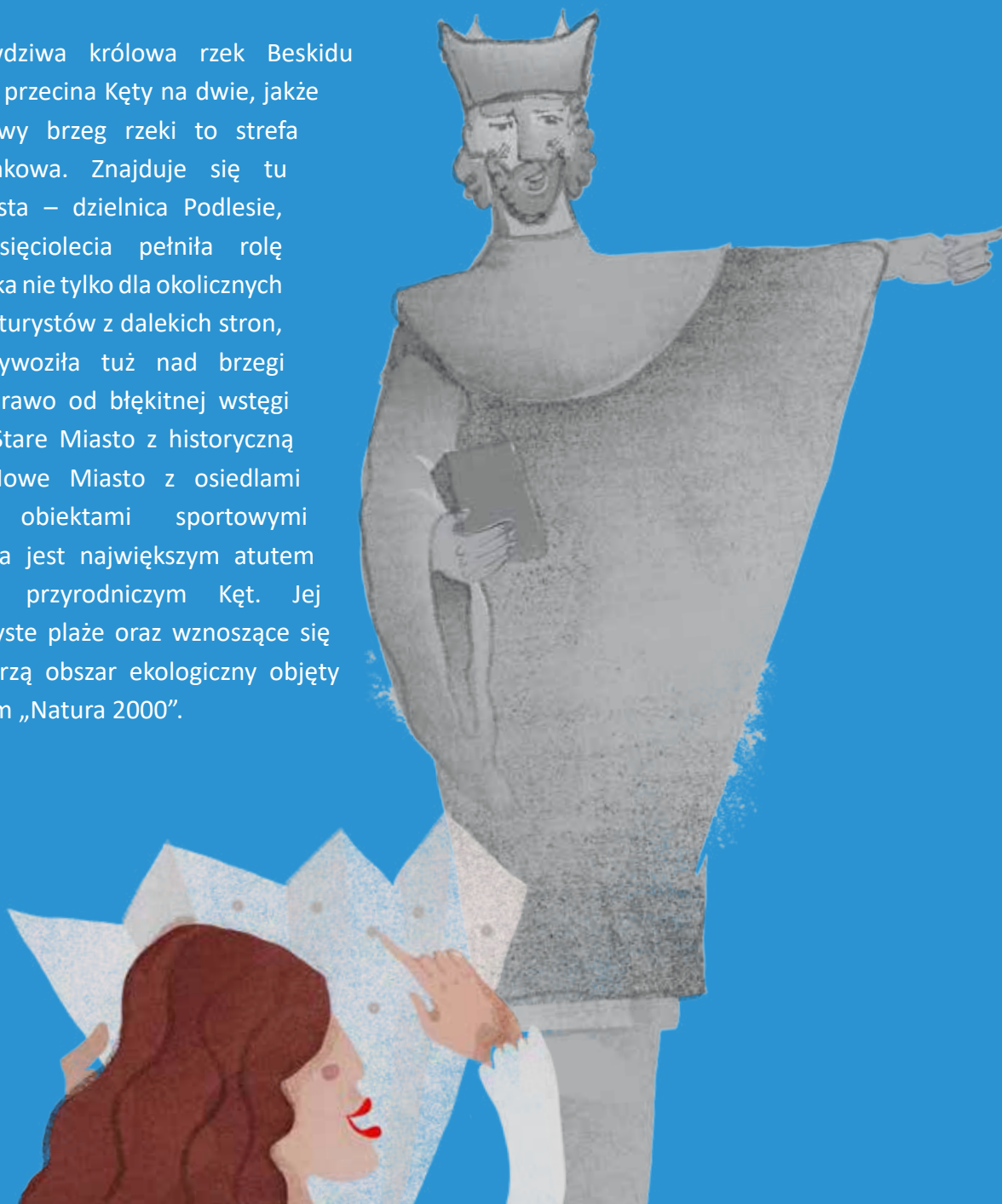


Gmina Kęty








Kęty to nieduże, urokliwe miasto leżące w południowej części kotliny oświęcimsko-raciborskiej, u stóp Beskidu Małego. Na ich obszarze (23 km²) mieszka ok. 19, 6 tys. osób. Łącznie z sześcioma sołectwami (Bielany, Bulowice, Łęki, Malec, Nowa Wieś, Witkowice) gmina Kęty zajmuje powierzchnię 76,43 km² i liczy ok. 33 600 mieszkańców. Kęty należą do najstarszych miast polskich – prawa miejskie otrzymały na mocy aktu lokacyjnego z 1277 roku. Łączą więc wielowiekową tradycję z nowoczesnością oraz dziką przyrodę z bogactwem architektury. Podążając z duchem czasów, Kęty nie tracą charakteru gościnnego miasta, w obrębie którego można wypoczywać na wiele różnych sposobów. Podróż po Kętach oraz okolicach może stać się zarówno prawdziwą przygodą z dziką naturą w tle, lekcją historii daleką od nudy wiejącej ze szkolnych ław, jak również radosną zabawą wypełnioną po brzegi atrakcjami! W Kętach z pewnością każdy znajdzie coś dla siebie!






Rzeka Soła, prawdziwa królowa rzek Beskidu Małego, jak strzała przecina Kęty na dwie, jakże różne połowy. Lewy brzeg rzeki to strefa typowo wypoczynkowa. Znajduje się tu zielone płuca miasta – dzielnica Podlesie, która przez dziesięciolecia pełniła rolę popularnego letniska nie tylko dla okolicznych mieszkańców, ale i turystów z dalekich stron, których kolej przywoziła tuż nad brzegi rzeki. Z kolei na prawo od błękitnej wstęgi Soły znajduje się Stare Miasto z historyczną zabudową oraz Nowe Miasto z osiedlami mieszkaniowymi, obiektami sportowymi i handlowymi. Soła jest największym atutem krajobrazowym i przyrodniczym Kęt. Jej kamienisto-piaszczyste plaże oraz wznoszące się nad nimi lasy tworzą obszar ekologiczny objęty unijnym programem „Natura 2000”.





 Przyroda
  Miejsca
  Osobowość
  Prysmaki

- 1**  Jadwiga Duchnicka tworzy „autorskie gałęzie” z bibuły
ul. Wszystkich Świętych 19, 32-650 Kęty
- 2**  Pstrąg wędzony na ciepło w Przystani nad Sołą w Bielanych
Mostowa 17, 32-651 Bielany
- 3**  Żur na zakwasie od Piskorka
ul. Oświęcimska 65, 32-651 Nowa Wieś
- 4**  Klasztor o.o. Reformatorów w Kętach
ul. Klasztorna 1, 32-650 Kęty
- 5**  Rynek w Kętach wraz z pomnikiem Jana Kantego
Rynek, 32-650 Kęty

- 6**  Muzeum im. Aleksandra Kłosińskiego w Kętach
Rynek 15, Kamienica mieszczńska nr 16, 32-650 Kęty
- 7**  Rancho na Widoku w Kętach
ul. Widok 30, 32-650 Kęty
- 8**  Zamek Larischów w Bulowicach
ul. Bielska 257, 32-652 Bulowice
- 9**  Park lipowy w Kętach
os. Nad Sołą, 32-650 Kęty
- 10**  Ostoje Natura 2000

1. Jadwiga Duchnicka tworzy „autorskie gałęzie” z bibuły

ul. Wszystkich Świętych
19 32-650 Kęty



Emerytowana nauczycielka z zamiłowaniem do kwiatów i przyrody tworzy kompozycje kwiatowe z papieru. Podstawowe narzędzia prac tej artystki to nożyczki, drucik, klej i oczywiście bibuła. Większość wyrobów pani Jadwiga tworzy z taśmy krepowej, stosuje także naturalne elementy florystyczne, takie jak patyki czy gałązki wierzby.

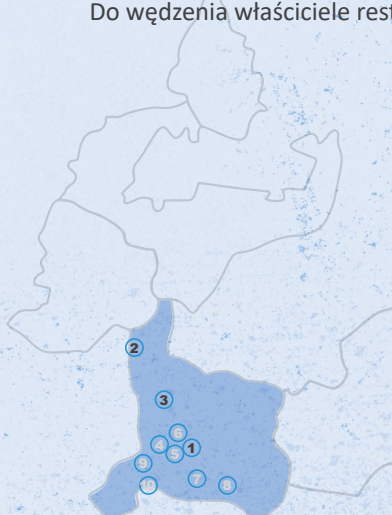


2. Pstrąg wędzony na ciepło w Przystani nad Sołą w Bielanych

Mostowa 17
32-651 Bielany



Restauracja Przystań nad Sołą specjalizuje się w przygotowywaniu różnych potraw z ryb. Jednym z wielu specjałów jest wędzony na miejscu i podawany na ciepło prosto z wędzarni pstrąg górski. Serwowany pstrąg jest codziennie dostarczany prosto z hodowli. Przepis na dobrego, wędzonego pstrąga jest banalnie prosty. Przede wszystkim ryba powinna być super świeża, najlepiej odławiana tego samego dnia co wędzona. Po procesie patroszenia ryby moczona jest ona w uprzednio przygotowanej solance. Po upływie około dwóch godzin ryba wyciągana jest z solanki i zostaje umieszczona w wędzarni. Do wędzenia właściciele restauracji używają zrębów olchowych stąd też walory smakowe tej ryby.



Prysmaki



Osobowość



Gmina Kęty

3. Żur na zakwasie od Piskorka

ul. Oświęcimska 65
32-651 Nowa Wieś



Historia naszego Żuru wiąże się z moją młodością... Jako mały chłopiec często odwiedzałem swoją Babcie Kasię. Jedną z jej ulubionych potraw był żur, który gotowała z domowego zakwasu. Kisiła go w glinianym garnku przykrytym lnianą ściereczką. Smak i zapach żuru był niesamowity i nigdy go nie zapomnę.

Po prawie 20 latach wraz z braćmi postaraliśmy się go odtworzyć według zapisków i przepisu mojej Babczi. Dziś chcę się z Państwem podzielić nie tylko moją pasją i miłością, ale przede wszystkim smakiem prawdziwego, domowego żuru jakim jest „Żur od Piskorka na zakwasie”.

Żur od Piskorka na zakwasie charakteryzuje się tym, że:

- Nie zawiera sztucznych barwników, aromatów i konserwantów
- Nie zawiera granulowanego czosnku
- Powstaje w trakcie naturalnej fermentacji
- Zawiera samo zdrowie!

Aolem Piskorch



Żur na zakwasie oraz inne wyroby można zakupić m.in. w sklepie firmowym w Nowej Wsi, Gmina Kęty.




4. Klasztor o.o. Reformatorów w Kętach

ul. Klasztorna 1
32-650 Kęty



Kompleks klasztorny wybudowano w latach 1703-1714 dla konwentu sprowadzonego do Kęt w 1699 roku. Goście odwiedzający klasztor mogą przechadzać się po ogrodach i dziedzińcu odpustowym ze stacjami Drogi Krzyżowej, oglądać barokowe wyposażenia wewnątrz a także podziemia. Tu znajduje się niezwykle cenne dzieło sztuki sakralnej – gotycka, drewniana rzeźba Pieta, pochodząca z XV wieku.

Autor Barbra Kuźma – Suazo - folder „Gmina Kęty łączy”

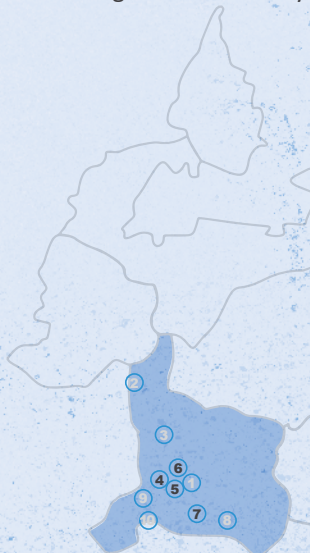


5. Rynek w Kętach wraz z pomnikiem Jana Kantego

Rynek
32-650 Kęty



Średniowieczny układ urbanistyczny Rynku i okalających go ulic, który wywodzi się z końca XIV wieku, to najstarszy, a dla wielu mieszkańców Kęt także i najcenniejszy zabytek w mieście. Przez wieki Rynek, stanowił głównie miejsce spotkań – tu odbywały się zebrania i sesje miejskie, wydarzenia najważniejsze dla społeczności lokalnej a także słynne w całej okolicy jarmarki. Współcześnie Rynek otaczają XIX- i XX-wieczne kamienice, a jego płyty głównej strzeże 165-letni pomnik św. Jana Kantego – patrona miasta. Pomimo upływu czasu, Rynek nie zatracił charakteru centrum, czemu szczególnie sprzyjają organizowane tu wydarzenia kulturalne, wystawy i różnego typu akcje bądź happeningsi.





DOLINA SOLEY

LOKALNA GRUPA DZIAŁANIA



Szlak lokalnych produktów Doliny Soły

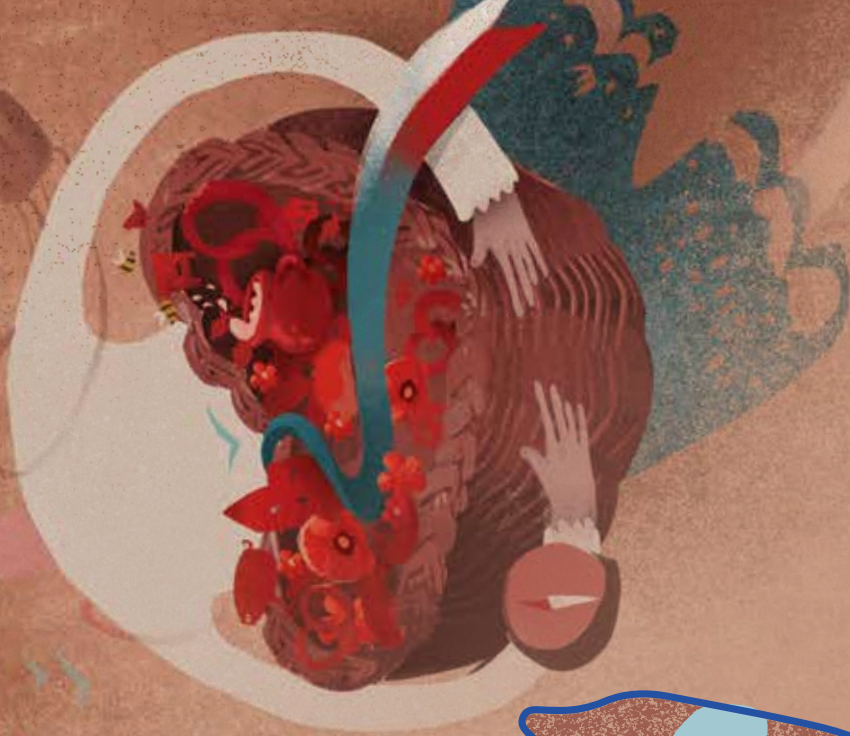
MAPA

Możesz ją zabrać w podróż.

Gmina Chermek

Gmina Oświęcim

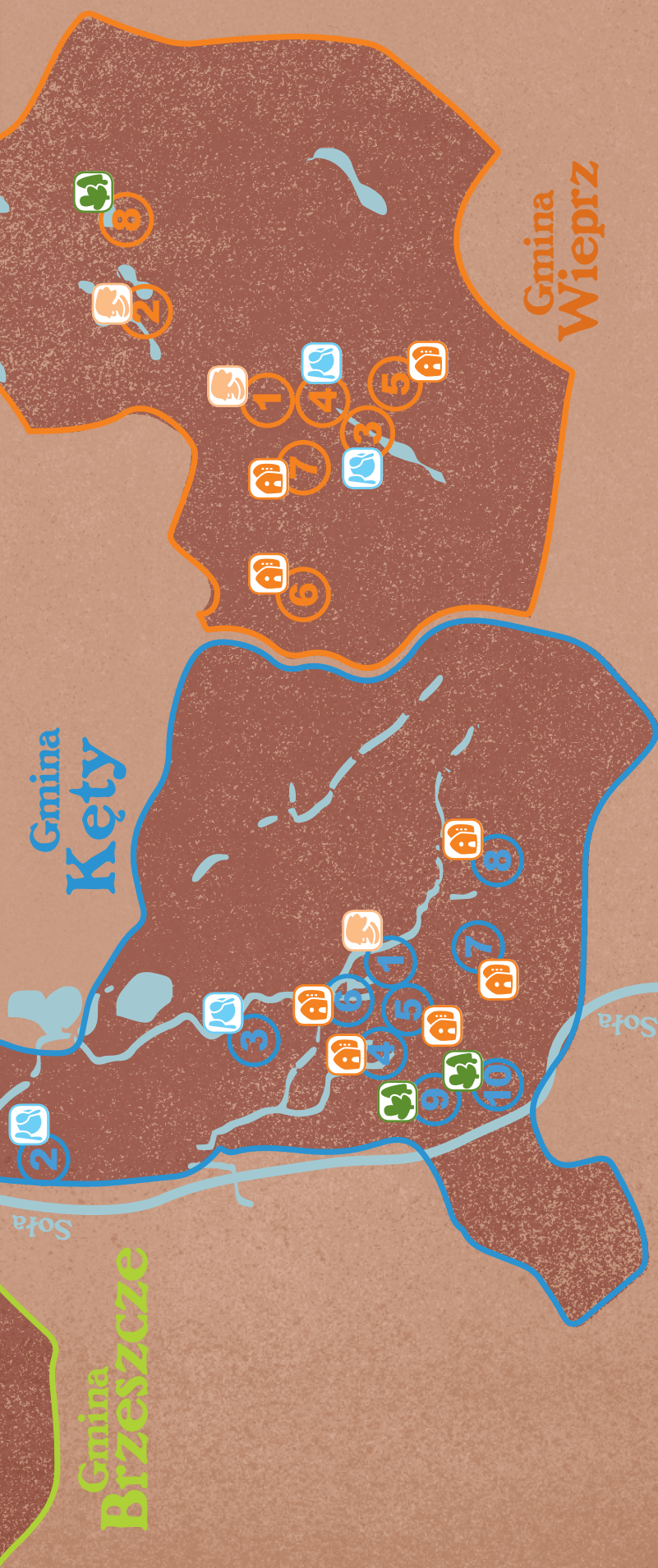
Soła



www.dolinasoly.eu



Przyroda Miejsca Osobowość Przymaki



Gmina Brzeszcze

1. Kąćik Regionalny u Krystyny. Krystyna Blamek - Hyrkiel, ul. Przeczna, 32-626 Jawiszowice
2. HandMade by WellDone - Katarzyna Czajka, Przeczyszyn
3. Precle i chleb na zakwasie z GS Brzeszcze, ul. Kościuszki 1, Brzeszcze
4. Dworek Galicyjski Beata i Rafał Kulczyk, ul. Maniska 5, Składziń
5. Kościół pw. św. Marcina w Jawiszowicach, pl. Św. Marcina 1, 32-626 Jawiszowice
6. Stara i Nowa Kolonia w Brzeszczach, ul. Kościuszki 1, 32-620 Brzeszcze (Kopalnia w Brzeszczach)
7. Miejsca Pamięci: Karna Kompania Kobiet
KL Auschwitz - Bor / Budy oraz Podobóz KL Auschwitz-Jawiszowicz
ul. Dworcowa 32-620 Brzeszcze (Podobóz KL Auschwitz - Jawiszowicz)
8. Przyroda i krajobraz

Gmina Chelmek

1. Państwo Musiał - „Szykowne dobra”, ul. Kochanowskiego 10, 32-660 Chelmek
2. Ewa Wilczak - patchwork, Bobrek
3. Robotnicze Stowarzyszenie Twórców Kultury w Chelмку MOKSIR, Plac Kilińskiego 3, 32-660 Chelmek
4. Zabytkowe Czworaki w Bobrku, ul. Nadwiślańska 5, 32-600 Bobrek
5. Park Rodzinny w Chelмку, ul. Brzozowa, 32-660 Chelmek
6. Korty tenisowe w Chelмку, ul. Brzozowa 2, 32-660 Chelmek
7. Wzgórze Skala, Centrum miasta Chelmek
8. Ośrodek Hipoterapeutyczny - Rehabilitacyjno - Jeździecki IKARION, Księżnej Ogińskiej 4, 32-661 Bobrek

Gmina Kęty

1. Jadwiga Duchnicka tworzy „autorskie galęzie” z bibuły, ul. Wszystkich Świętych 19, 32-650 Kęty
2. Pstrąg wędzony na ciepło w Przystani nad Solą w Bielanych, Mostowa 17, 32-651 Bielany
3. Żur na zakwasie od Piskorka, ul. Oświęcimska 65, 32-651 Nowa Wieś
4. Klasztor o.o. Reformatorów w Kętach, ul. Klasztorna 1, 32-650 Kęty
5. Rynek w Kętach wraz z pomnikiem Jana Kantego, Rynek, 32-650 Kęty


6. Muzeum im. Aleksandra Kłosińskiego w Kętach, Rynek 15, Kamienica mieszaniarska nr 16, 32-650 Kęty
7. Rancho na Widoku w Kętach, ul. Widok 30, 32-650 Kęty
8. Zamek Larischów w Bulowicach, ul. Bielska 257, 32-652 Bulowice
9. Park lipowy w Kętach, os. Nad Solą, 32-650 Kęty
10. Ostoje Natura 2000

Gmina Oświęcim

1. Pasiaka „Malwa” i Skansen Pszczelarstwa Krzysztof Zych, ul. Ogrodowa 43, 32-615 Grojec
2. Zespół „Porębianie”
3. Firma – Hat-Pol Hatlas Spółka Jawna – wyroby wędliniarskie, ul. Grunwaldzka 35, 32-600 Babice
4. Centrum Obsługi Turystów w Brzezince, ul. Męczeństwa Narodów 14, 32-600 Brzezinka
5. Rampa kolejowa „Judenrampe”, ul. Piwniczna 26, 32-600 Brzezinka
6. Wystawa „Klische pamięci. Labirynty” Mariana Kolodzieja, ul. Franciszkańska 12, 32-600 Harmężę
7. Kościół pw. św. Bartłomieja w Porębie Wielkiej
8. Zabytkowy Kościół św. Wawrzyńca w Grojcu
9. Ostoje Natura 2000

Gmina Wieprz

1. Jerzy Herma „PsieEgo”, ul. Beskidzka 411, 34-122 Wieprz
2. Mariusz Biegun – garncarstwo, ul. Spacerowa 2, 34-122 Wieprz
3. Szynka z kocią. Zakład mięsny - Adam Bąk, Wieprz, ul. Beskidzka 136, 34-122 Wieprz
4. Wyroby mleczarskie ze Spółdzielni Mleczarskiej w Wieprzu, ul. Beskidzka 291, 34-122 Wieprz
5. Gminny Ośrodek Kultury w Wieprzu, ul. Centralna 7, 34-122 Wieprz
6. Muzeum Świni
7. KKP - Klub Kulinarnego Podróżnika Seweryn Gałysz
8. Drewniany Kościół w Nidku. Szlak Architektury Drewnianej, ul. św. Jana Pawła II 5, 34-122 Nidek
9. Punkt widokowy na ulicy Spokojnej w Wieprzu, ul. św. Jana Pawła II 5, 34-122 Nidek
8. Stawy we Frydrychowicach, Frydrychowice 7, 34-108 Frydrychowice



6. Muzeum im. Aleksandra Kłosińskiego w Kętach

Rynek 15, Kamienica
mieszczańska nr 16
32-650 Kęty



Kamienica mieszczańska nr 16 – Muzeum

Zabytkowa kamienica jest jednym z pierwszych murowanych obiektów znajdujących się przy kęckim Rynku. Wzniesiona została na planie prostokąta w I połowie XIX w. Właścicielami kamienicy były kolejno kęckie rodziny: Kotońskich, Krzysztoforskich oraz Offnerów. Obecnie mieści się tu Muzeum im. Aleksandra Kłosińskiego w Kętach, którego specjalnością jest odkrywanie dziejów jednego z najstarszych miast Małopolski – Kęt oraz pogranicza śląsko-małopolskiego. Muzealne zbiory liczą ponad 5 tys. eksponatów historycznych, archeologicznych, artystycznych i etnograficznych, a ich trzonem jest kolekcja Aleksandra Kłosińskiego, kęczanina, miłośnika historii miasta i społecznika, która po jego śmierci została przekazana miastu. Na wszystkich zwiedzających czekają tu stałe i czasowe wystawy, a w muzealnym sklepiku – publikacje oraz upominki.

Wiosną placówka zaprasza w podróż w niesamowitą, pełną tajemnic przeszłość, włączając się w ogólnopolską akcję Noc muzeów. Celem imprezy jest zarówno promocja muzeum i zgromadzonych w nim bezcennych eksponatów, jak i przybliżenie pracy muzealnika „od kuchni”. Na wszystkich, którzy przybywają do muzeum w tę wyjątkową noc, czekają warsztaty, prezentacje, ciekawe wykłady i spotkania z ekspertami.



Autor Barbra Kuźma – Suazo - folder „Gmina Kęty łączy”

7. Rancho na Widoku w Kętach

ul. Widok 30
32-650 Kęty



„Rancho na Widoku” położone jest na obrzeżach Kęt, dzięki czemu goście mogą rozkoszować się spokojem i pięknymi widokami na Beskid Mały. Ośrodek oferuje jazdy konne pod okiem instruktora zarówno na ujeżdżalniach jak i w otwartym terenie wokół ośrodka, pensjonat dla koni z zapleczem sanitarnym dla jeźdźców, w którym można trzymać konie oraz szkółkę jeździecką. Goście mają do dyspozycji także łowiska wędkarskie, gdzie można złowić sumą, karpia, lina, szczupaka bądź leszcza. Dla lubiących słońce dostępna jest plaża oraz boisko do siatkówki i koszykówki. Rancho organizuje ogniska, grille, spotkania. Goście mogą rozbić swój namiot bądź rozstawić przyczepę kempingową.



8. Zamek Larischów w Bulowicach

ul. Bielska 257
32-652 Bulowice



Bulowiczanie mogą pochwalić się neogotyckim pałacem wybudowanym w 1882 roku na wzór szkockiego Huntly Castle. Budowla w stylu angielskim zachowana razem z założeniem parkowym, a wzorowana na zamku Huntly Castle w Szkocji. Obiekt wzniesiony na planie prostokąta, z basztami w trzech narożach budynku, obszernym tarasem i loggią widokową. W wyniku reformy wywłaszczeniowej z 1945 roku rodzina Larischów opuściła pałac, który przejęło państwo. Współcześnie zamek gości ekipy filmowe i stał się planem zdjęciowym dla wielu produkcji kinowych.

Autor Barbra Kuźma – Suazo - folder „Gmina Kęty łączy”



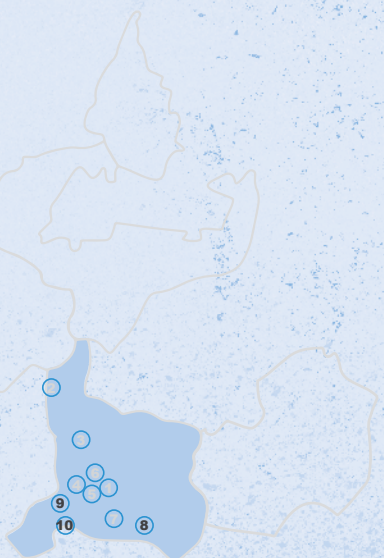
9. Park lipowy w Kętach

os. Nad Sołą
32-650 Kęty



Park Lipowy w Kętach powstał stosunkowo niedawno, bo w 2014 roku. Wcześniej były to bardzo zdegradowane tereny – każdego roku wypalano tu trawy, a w okolicy można było znaleźć kilka dzikich wysypisk śmieci oraz gruzowiska. Postanowiono jednak zamienić te miejsce w piękne tereny zielone, z których skorzystać będzie mógł każdy mieszkaniec oraz turysta. Stworzono Park Lipowy, gdzie posadzono wszystkie występujące w Polsce gatunki oraz odmiany lipy. W sadzeniu nowych roślin brali aktywny udział

zarówno mieszkańcy, pszczelarze jak i samorządowcy. Pojawiły się też tutaj trzy różne ścieżki dydaktyczne, na których łącznie stanęło 25 tablic informacyjnych. Można się z nich dowiedzieć wielu ciekawych informacji o samych lipach, o pszczołach oraz ogólnie o ochronie przyrody. W parku znajdują się także alejki rekreacyjne, gdzie można spacerować, biegać albo jeździć na rolkach. Park Lipowy w Kętach stał się miejscem rekreacji i wypoczynku nie tylko dla mieszkańców, ale również dla turystów. Przy okazji pełni on rolę edukacyjną, uświadamiając odwiedzających, jak ważna jest ochrona przyrody. Uświadamia także jak istotna jest rola pszczoł w ekosystemie i jak duże jest ich znaczenie dla upraw prowadzonych przez człowieka. W ostatnich latach liczba pszczoł dramatycznie się zmniejsza – można więc powiedzieć, że jest to inwestycja na czasie. Park znajduje się w bliskim sąsiedztwie rzeki Soły, gdzie wydzielono także obszar ekologiczny należący do unijnego programu Natura 2000. Chroni się tu gniazda wielu gatunków rzadkich ptaków. Strefa przybrzeżna Soły wraz z Parkiem Lipowym razem tworzą piękny zakątek, gdzie z bliska można obserwować przyrodę oraz przy okazji dowiedzieć się czegoś pożytecznego z zainstalowanych tablic informacyjnych.





10. Ostoje Natura 2000



Soła - rzeka w południowej Polsce. Przeływa kolejno przez: Kotlinę Żywiecką, Beskid Mały i Pogórze Śląskie i jest pierwszym dużym prawobrzeżnym dopływem Wisły. Długość 88,9 km, powierzchnia dorzecza 1,4 tys. km². Średni przepływ 18,8 m³ na sekundę, przepływ minimalny 1 m³/s, przepływ maksymalny zarejestrowany w 1958 roku w Tresnej 1382 m³/s. Potencjał powodziowy Soły jest bardzo poważny i zajmuje ona drugie miejsce po Dunajcu wśród karpaccich dopływów Wisły.



Gmina Oświęcim



Gmina Oświęcim obejmuje obszar ok. 75 km², leży w powiecie oświęcimskim w województwie małopolskim we wschodniej części Kotliny Oświęcimskiej, w widłach rzek Wisły i Soły. Gminę tworzy 13 miejscowości: Babice, Broszkowice, Brzezinka, Dwory Drugie, Grojec, Harmężę, Łazy, Pławy, Poręba Wielka, Rajsko, Stawy Monowskie, Włosienica, Zaborze.

Centralnie, w środku gminy leży miasto Oświęcim; zatem wsie, wchodzące w skład gminy Oświęcim okalają wieńcem tereny miejskie. Takie położenie, w pobliżu miejskiej jednostki, ma ogromny wpływ na rozwój obu samorządów. W ostatnich czasach obserwuje się silne tendencje migracyjne ludności miejskiej, w wyniku których z roku na rok znacząco rośnie liczba mieszkańców Gminy. Obecnie przekroczyła już 18.5 tys.

Uwarunkowania przyrodnicze powodują, iż teren gminy Oświęcim charakteryzuje się bogactwem zbiorowisk roślinnych związanych z terenami wodnymi jak również bogatą fauną (głównie ryby i ptactwo), związaną z dużą ilością zbiorników wodnych. Występują tu niezwykle rzadkie w skali kraju i Europy lasy łąkowe wierzbowo-topolowe rosnące na brzegach Soły, kameralne starorzecza Wisły, a przede wszystkim liczne kompleksy stawów hodowlanych, które stały się jednocześnie ptasim rajem. Stwierdzono tutaj prawie 300 gatunków ptaków, to mniej więcej $\frac{3}{4}$ wszystkich gatunków występujących w Polsce, a wśród nich największym skarbem jest ślepowron.

Na turystów zainteresowanych historią regionu, w gminie Oświęcim czeka długa lista cennych zabytków. Jest ich tutaj wielka różnorodność, poczynając od pałaców, przez drewniane kościoły znajdujące się na Szlaku Architektury Drewnianej, liczne kapliczki przydrożne, aż po stanowiska archeologiczne z naszych pradziejów. Zupełnie wyjątkowym punktem na turystycznym szlaku, wyrosłym z tragicznego okresu II wojny światowej, jest odwiedzane obecnie przez miliony osób z całego świata, Miejsce Pamięci i Muzeum Auschwitz-Birkenau - były Niemiecki Nazistowski Obóz Koncentracyjny i Zagłady oraz powiązane z nim miejsca takie jak m.in. Centrum Obsługi Turystów w Brzezince, Judenrampe.

Gmina Oświęcim jest silna aktywnością swoich mieszkańców. Działalność społeczna opiera się na funkcjonowaniu kół gospodyń wiejskich, ludowych klubów sportowych, zastępów ochotniczych straży pożarnych w sołectwach. Za podtrzymywanie tradycji i kultury lokalnej oraz kreowanie wydarzeń kulturalnych w dużej mierze odpowiadają zespoły śpiewacza, takie jak m.in. Porębianie z Poręby Wielkiej.



Gmina
Oświęcim

Gmina
Chełmek

Gmina
Brzeszcze

Gmina
Kęty

Gmina
Wieprz



Przyroda



Miejsca



Osobowość



Przysmaki

- 1**  Pasieka „Malwa”
i Skansen Pszczelarski, Krzysztof Zych
ul. Ogrodowa 43, 32-615 Grojec
- 2**  Zespół „Porębianie”
- 3**  Firma – Hat-Pol Hatłas Spółka Jawna
– wyroby wędliniarskie
ul. Grunwaldzka 35, 32-600 Babice
- 4**  Centrum Obsługi Turystów w Brzezince
ul. Męczeństwa Narodów 14, 32-600 Brzezinka
- 5**  Rampa kolejowa „Judenrampe”
ul. Piwniczna 26, 32-600 Brzezinka
- 6**  Wystawa „Klisze pamięci. Labirynty”
Mariana Kołodzieja
ul. Franciszkańska 12, 32-600 Harmęże

- 7**  Kościół pw. św. Bartłomieja
w Porębie Wielkiej
- 8**  Zabytkowy Kościół św. Wawrzyńca
w Grojcu
- 9**  Ostoje Natura 2000



1. Pasieka „Malwa” i Skansen Pszczelarski Krzysztof Zych

ul. Ogrodowa 43
32-615 Grojec

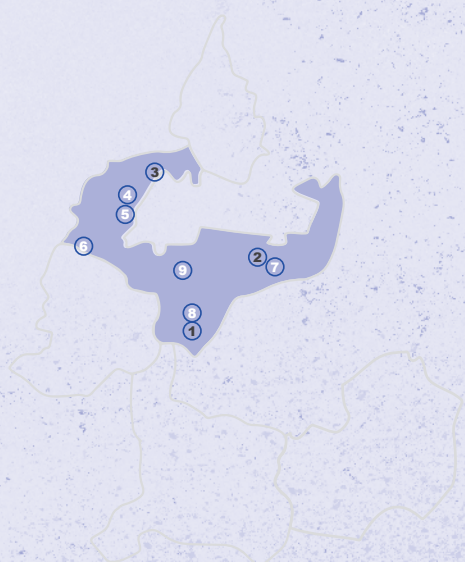


Pasieka oferuje naturalne produkty pszczele takie jak: miody, pyłek kwiatowy, propolis i wyroby z wosku pszczelego. Na terenie pasieki można oglądać liczne ule z różnych okresów historycznych. W pasiece i skansenie przeprowadzane są lekcje pszczelarstwa i warsztaty wyrobu świec z wosku. Istnieje także możliwość skorzystania z komory inhalacyjnej, gdzie oddycha się powietrzem ulowym, które korzystnie wpływa na drogi oddechowe.

Krzysztof Zych

Grojecki bartnik, finalista ogólnopolskiego konkursu „Pszczelarz Roku”, dwukrotnie znalazł się wśród 20 najlepszych pszczelarzy w Polsce co stanowi dowód, że od lat utrzymuje wysoki poziom pracy.

Krzysztof Zych prowadzi dla najmłodszych lekcje o pszczołach, a przy jego pasiece „Malwa” jest skansen pszczelarski, do którego często przyjeżdżają wycieczki. Każdy może tu zobaczyć, jak tak naprawdę robi się miód. Krzysztof Zych ma 50 uli. Pszczelarstwem zajmuje się 44 lat. Najpierw pomagał ojcu, a od 27 lat działa samodzielnie. – Pszczelarstwo to nałóg. Jeśli się raz zacznie, to trudno z nim zerwać – mówi pan Krzysztof.



2. Zespół „Porębianie”



Żeńsko-męski zespół śpiewaczy, obecnie 24-osobowy. Powstał w 1985 roku przy Kole Gospodyń Wiejskich w Porębie Wielkiej z inicjatywy pani Wandy Heród – Przewodniczącej KGW. Kierownictwo artystyczne pełni pan Wojciech Pieczka, młody utalentowany muzyk, absolwent Krakowskiej Szkoły Jazu i Muzyki Rozrywkowej, Wojciech Pieczka oraz jego ojciec, Eugeniusz. Zespół prezentuje się w repertuarze ludowym, estradowym, przeplatany okolicznościowymi skeczami i monologami. Jest laureatem wielu prestiżowych konkursów i przeglądów muzyki ludowej. W roku 2016 „Porębianie” otrzymali nagrodę Starosty Powiatu Oświęcimskiego za osiągnięcia w dziedzinie twórczości artystycznej, upowszechniania i ochrony kultury.

„Porębianie” kochają muzykę i wspólne śpiewanie, a ich występ to bez wyjątku dawka energicznej muzyki i śpiewu. Dorobek Zespołu został utrwalony na wydanej przez nich płycie. Wydawnictwo zawiera tradycyjne ludowe utwory znane z repertuaru zespołów „Mazowsze”, „Śląsk” i „Rokiczanki”. „Porębianie” wykonują je w autorskich opracowaniach i aranżacjach. To właśnie chęć utrwalenia i ocalenia od zapomnienia piosenek, które śpiewają od wielu lat, skłoniła ich do nagrania płyty. Płyta nie jest sprzedawana w tradycyjny sposób, ale rozprowadzana przy okazji koncertów i występów zespołu.

Zespół działa pod patronatem Ośrodka Kultury Sportu i Rekreacji Gminy Oświęcim.



3. Firma – Hat-Pol Hatłas Spółka Jawna – wyroby wędliniarskie

ul. Grunwaldzka 35
32-600 Babice



Firma Hatłas - Hatpol wielopokoleniowa, rodzinna działalność prowadzona jest przez czwarte pokolenie, t.j. Barbarę i Sławomira Hatłas, pod nazwą „Hat-Pol” Hatłas sp. jawna w Babicach. Zakład rzemieślniczy założony w 1911 roku przez Jana Hatłasa seniora. Tu produkuje się tylko z polskiego mięsa i sprzedaje swojskie, tradycyjne wyroby bez konserwantów. Naszym flagowym produktem jest KIEŁBASA MAŁOSOLNA produkowana wg receptur „Krakowskie wyroby wędliniarskie” z 1926 roku.

Swojska kiełbasa małosolna cieszy się dużą popularnością wśród konsumentów. O uznaniu produktu za wędliniarski specjał świadczy choćby zajęcie I miejsca w plebiscycie „Małopolski Smak” w ramach II Małopolskiego Festiwalu Smaku organizowanego przez Województwo Małopolskie.

Swojska kiełbasa wieprzowa, tradycyjnie wędzona, z polskiego mięsa. Z 1,25 kg mięsa powstaje 1kg kiełbasy.



4. Centrum Obsługi Turystów w Brzezince

ul. Męczeństwa Narodów
14 32-600 Brzezinka



Centrum Obsługi Turystów w Brzezince powstało w bezpośrednim sąsiedztwie głównego parkingu dla zwiedzających KL Birkenau. Nowo wybudowany obiekt pełni funkcje w zakresie zabezpieczenia zaplecza gastronomicznego, sanitarnego, edukacyjnego i informacyjnego dla zwiedzających Miejsce Pamięci ...



5. Rampa kolejowa „Judenrampe”

ul. Piwniczna 26
32-600 Brzezinka



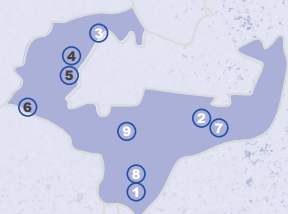
Torowisko między obozami Auschwitz i Birkenau, gdzie podczas wojny Niemcy kierowali niezliczone transporty z późniejszymi ofiarami obozu: Żydami, Polakami, Romami i ludźmi innych narodowości.

Ekspozycja obejmuje część torów i centralną część rampy, związaną z rozładunkiem transportów i selekcjami. Na torach ustawione zostały dwa oryginalne bydlęce wagony kolejowe, jakimi naziści transportowali ludzi do Auschwitz: wagon kolei francuskich SNCF, pochodzący z przełomu XIX i XX wieku, oraz wagon kolei niemieckich z 1917 roku.

Upamiętnione miejsce, choć obecnie już tylko w niewielkim stopniu zachowane w stanie oryginalnym, posiada ogromne znaczenie w pamięci narodów, jak i historii obozu. Od wiosny 1942 do połowy maja 1944 roku na „Judenrampe” naziści przywieźli transporty z ponad pół milionem Żydów z całej Europy, a także kilkudziesięcioma tysiącami Polaków, głównie więźniów politycznych, Romów i przedstawicieli innych narodów.

Wśród przywiezionych Żydów lekarze SS, na znajdującym się na wprost bocznic polu i drodze przeprowadzali selekcje, w wyniku których od 70 do 75 procent osób kierowano na natychmiastową zagładę w komorach gazowych.

źródło: <http://www.auschwitz.org/zwiedzanie/wystawa-glowna/inne-miejsca/bocznica-kolejowa-tzw-judenrampe/>



6. Wystawa „Klisze pamięci. Labirynty” Mariana Kołodzieja

ul. Franciszkańska 12
32-600 Harmęże



Harmęże to niewielka wioska położona w pobliżu Oświęcimia, 3 km za obozem Birkenau. Podczas II wojny światowej był w tym miejscu podobóz pracy, gdzie pracowali i ginęli więźniowie. W 1989 r. do Harmęż przybyli pierwsi Franciszkanie z Prowincji Krakowskiej, aby wybudować klasztor upamiętniający męczeńską śmierć św. Maksymiliana Kolbe. Od stycznia 1998 r. w dolnej kondygnacji przyklasztornego kościoła pod wezwaniem Matki Bożej Niepokalanej znajduje się jedyna w swoim rodzaju wystawa rysunków autorstwa Mariana Kołodzieja.

Autor urodził się 6 grudnia 1921 r. w Raszkwie. Gdy wybuchła wojna miał 18 lat. Jako młody harcerz włączył się w działalność ZWZ. Kilkakrotnie podejmował próby przekroczenia granicy, aby przedostać się do wojsk polskich na zachodzie. 14 maja 1940 r. aresztowany w Krakowie przez gestapo został osadzony w więzieniu przy ul. Montelupich, skąd przewieziono go do więzienia w Tarnowie. 14 czerwca 1940 r. przybył pierwszym transportem do KL Auschwitz, gdzie otrzymał numer 432. W obozie zatrudniony był w różnych komandach. Pracując w Wasserkommando na terenie podobozu w Harmężach otarł się o śmierć. Schorowanego, przeniesiono do podobozu Blechhammer w Świętochłowicach, gdzie potajemnie kopiował dla ruchu oporu plany fabryk przemysłu zbrojeniowego. Za tę działalność został skazany na karę śmierci i ponownie deportowano go do KL Auschwitz. Został osadzony w bunkrze bloku nr 11. W obozie przetrwał do końca 1944 r., skąd w trakcie ewakuacji został przeniesiony do Gross Rosen, a następnie do Buchenwaldu. W lutym 1945 r. wywieziony do Mauthausen. 6 maja 1945 r. doczekał wyzwolenia przez 3 Armię Generała Pattona.

Po powrocie do Polski studiował w Akademii Sztuk Pięknych w Krakowie. Studia ukończył w 1950 r. ze specjalizacją scenografii. Wyjechał do Gdańska, gdzie jako scenograf podjął pracę w Teatrze „Wybrzeże”. W 1992 r. dostał wylewu krwi od mózgu i został częściowo sparaliżowany. Wówczas to, po prawie pięćdziesięciu latach milczenia powrócił do dramatycznych wspomnień z młodości, do lat spędzonych w obozach koncentracyjnych. Stworzył cykl przeszło 200 rysunków różnych formatów, nazwanych przez niego „Klisze pamięci. Labirynty”. Sam zaaranżował wystawę, którą warto zwiedzić, gdyż nie ma takiej drugiej na całym świecie.

Marian Kołodziej zmarł 13 października 2009r. w wieku 88 lat.

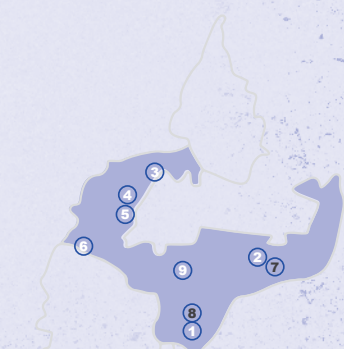


7. Kościół pw. św. Bartłomieja w Porębie Wielkiej



Kościół zbudowano w XVI w. i jest to jeden z najstarszych kościołów na Pogórzu Śląskim. Świątynia ma charakter późnogotyckiego kościoła odmiany śląskiej. Składa się z nawy i węższego zamkniętego trójbocznie prezbiterium z dobudowaną zakrystią, pokrytych blachą. Wewnątrz kościoła można podziwiać późnogotyckie portale z nadprożami wyciętymi w tzw. ośle grzbiety, a na ścianach i stropach widnieje polichromia młodopolska. Rokokowe ołtarze, ambonę oraz prospekt organowy datuje się na koniec XVIII w., natomiast chrzcielnica jest klasycystyczna.

Kościół pw. Świętego Bartłomieja w Porębie Wielkiej zachwyca mieszkańców i przyjezdnych. To perła dziedzictwa kulturowego na terenie Gminy Oświęcim i Małopolski, na co dowodem jest jego włączenie do Małopolskiego Szlaku Architektury Drewnianej.



8. Zabytkowy Kościół św. Wawrzyńca w Grojcu



Kościół pod wezwaniem św. Wawrzyńca został zbudowany w 1671 r. W połowie XVIII w. dokonano gruntownej przebudowy, w XIX w. dobudowano zakrystię i północną kaplicę.

Kościół orientowany, jednonawowy, drewniano – murowany. Nawa i węższe, trójbocznie zamknięte, prezbiterium są drewniane – wzniesione w konstrukcji zrębowej, o ścianach oszalowanych pionowo z listowaniem. Kaplica otwarta do wnętrza nawy oraz zakrystia są murowane. Odrzwia wejścia z kruchty południowej do nawy mają nadproże o wykroju w tzw. ośli grzbiet. W nawie i prezbiterium znajdują się stropy z fasetami, pokryte barwnymi malowidłami barokowymi.

Obecnie kościół stanowi głównie atrakcję turystyczną, rolę sakralną pełni tylko z okazji odpustu oraz pogrzebów.




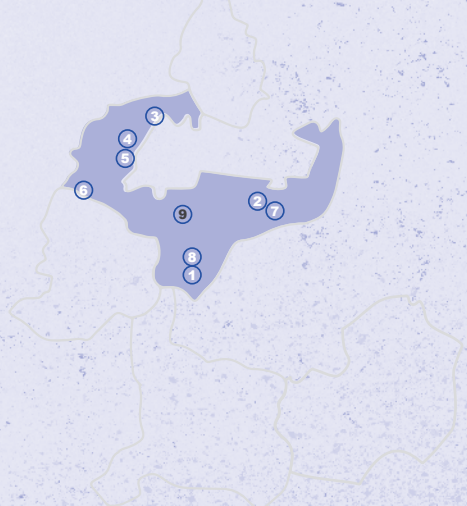
9. Ostoje Natura 2000



O potencjale przyrodniczym i bogatej bioróżnorodności Gminy Oświęcim świadczą 4 występujące na jej terenie ostoje sieci Natura 2000.

1. Stawy w Brzeszczach – Ptasia ostoja, w której granicy znajdują się należące do gminy Oświęcim miejscowości: Brzezinka, Rajsko, Harmężę i Pławy. Wisła zachowała tutaj swój dziewiczy charakter o czym świadczą jej kreślone z rozmachem zakola leżące po sąsiedzku starorzecze. Wśród bogatej szaty roślinnej warto zwrócić uwagę na efektowne płaty grążela żółtego, radsze grzybienie białe i interesującą, pływającą paproć – salwinię. W granicach Ostoi zaobserwować można 6 zagrożonych gatunków ptaków a także 14 gatunków cennych dla całego kontynentu europejskiego. Szczególnego podkreślenia wymaga fakt, że „Stawy w Brzeszczach” są jedną z zaledwie kilku krajowych ostoi łągowych ślepowrona jak i rybitwy białowąsej. Absolutnie niezwykłym faktem jest bardzo prawdopodobne gnieźdzenie się czapli purpurowej, która tylko sporadycznie decyduje się na lęgi w naszym kraju.
2. Dolina Soły to obszar Natura 2000 leżący na granicy województw śląskiego i małopolskiego, obejmuje fragment doliny Soły na odcinku od mostu drogowego na trasie Kęty – Pisarzowice do dolnej granicy Zespołu Przyrodniczo-Krajobrazowego leżącego w granicach miasta Oświęcim. Obszar obejmuje fragment naturalnej doliny podgórskiej rzeki Soły, z szerokim, kamienistym, mocno meandrującym i miejscami wielonurtowym korytem. Brzegi rzeki porastają fragmentarycznie wyjątkowo cenne przyrodnicza lasy łąkowe. Trzeba podkreślić, że grubo ponad połowę powierzchni ostoi pokrywają siedliska cenne w skali całego kontynentu europejskiego ze zdecydowanie dominującymi, choć nieco już przekształconymi, łąkami wierzbowo-topolowymi. Na terenie ostoi wyjątkowo licznie występuje kumak nizinny. Jest to jedno z najliczniejszych stanowisk w granicach województwa małopolskiego. Przy sprzyjających warunkach pogodowych na jednym arze może występować nawet kilkadziesiąt osobników, których charakterystyczny, godowy głos niesie się daleko po okolicy.
3. Obszar specjalnej ochrony ptaków Dolina Dolnej Skawy obejmuje fragment doliny Wisły i uchodzącej do niej rzeki Skawy wraz z sąsiadującymi stawami hodowlanymi. W gminie Oświęcim obejmuje ona miejscowość Dwory Drugie, w okolicach której znajduje się leśny rezerwat przyrody Żaki. Warto wiedzieć, że na stawach w ostoi doskonale rozwinięta jest roślinność wodna i swe zasobne stanowiska mają tutaj m.in., dwa rzadkie i podlegające ochronie gatunki: grzybieńczyk wodny i kotewka orzech wodny. Masowo występuje tu również grążel żółty.
4. Dolina Dolnej Soły to ostoja obejmująca kompleksy stawów hodowlanych, wyrowiska poźwirowe i fragment doliny dolnej Soły od terenów Gminy Kęty po Gminę Oświęcim, w ramach której leży na terenach miejscowości: Rajsko, Grojec, Zaborze i Poręba Wielka. Soła na wielu fragmentach tutaj zachowała swój naturalny, podgórski charakter z rozległymi kamienistymi łachami i plażami, wysokimi skarpami podmytych brzegów i starorzeczami. Rzece towarzyszą niewielkie już fragmenty niezwykle cennego przyrodniczego lasu łągowego wierzbowo-topolowego.

W stawach hodowlanych obok karpia - głównego gatunku, znajdziemy także lina, jazia, tołpygę, amura, karasie oraz ryby drapieżne. Charakterystyczną cechą krajobrazu Natury 2000 w granicach gminy jest mozaika użytków: pól uprawnych, otwartych wód stawów hodowlanych i użytków zielonych. Na terenie ostoi Natura 2000 występuje 17 gatunków ptaków wymienionych w Załączniku I Dyrektywy Ptasiej - dokumencie regulującym kwestie ochrony dzikiego ptactwa. Dolina jest jedną z najważniejszych w Polsce ostoi ślepowrona i bączka. Teren ten ma również duże lokalne znaczenie dla gatunków rybitwy białowąsej i rzecznej, a także wielu innych gatunków zwierząt roślin. Na terenie stawów w gminie Oświęcim stwierdzono prawie 300 gatunków ptaków, to mniej więcej ¼ wszystkich gatunków występujących w Polsce.





Gmina Wieprz



GMINA WIEPRZ – AUTENTYCZNA POLSKA WIEŚ – WIEJSKO, CZARODZIEJSKO – SMACZNIE, TRADYCYJNIE I WESOŁO

Zapraszamy Państwa do Gminy Wieprz - rolniczego serca zachodniej Małopolski. Dla osób przyjeżdżających na teren naszej gminy mamy wiele do zaoferowania: dobre i zdrowe jedzenie z naszych gospodarstw sadów, ogrodów i pól. Ciekawe imprezy i niezwykle zawody sportowe oraz jedyne w Polsce muzeum świni. Z dala od miast, obcując z naturą możecie podziwiać piękno krajobrazu z pofalowanymi polami pośród wzgórz i stawami pełnymi ryb. Gmina Wieprz to urozmaicenie wolnego czasu, prawdziwa gościnność mieszkańców i kultywowanie tradycji naszych przodków.

SMACZNIE

Jest wielka zaleta odwiedzania gminy Wieprz - mianowicie wspaniałe potrawy. Jedzenie jest zdrowe, bo większość produktów pochodzi z własnych ogrodów i pól. Mieszkańcy wiedzą, jak wyśmienicie gotować. Przepisy bywają tradycyjnie - przekazywane z pokolenia na pokolenie, nowoczesne - według zasad zdrowej kuchni, jak i egzotyczne – z najdalszych miejsc świata. Do tych wszystkich wspaniałych dań dodaje się dwa niezwykle składniki. Pierwszy to miłość do gotowania, a drugi to pełen profesjonalizm w przygotowaniu nawet najprostszycy dań. W gminie Wieprz hodowla trzody chlewnej jest główną produkcją rolniczą, hoduje się także ryby słodkowodne w licznych stawach. Co pewien czas organizowane są warsztaty kulinarne, można też zamówić sobie szynkę z kością – lokalny smakołyk który pewnego dnia stanie się produktem regionalnym. Dla smakoszy ryb czekają stawy w których można samodzielnie złowić karpie, szczupaki, amury i jesiotry. Na szczególną uwagę zasługuje karp wędzony w dymie drzewa wiśniowego – najwspanialsze danie rybne w okolicy.

MUZYCZNIE

Gmina Wieprz to bardzo muzykalne miejsce. W gminie Wieprz muzyką zajmują się wszystkie grupy wiekowe: dzieci, młodzież, dorośli, seniorzy. Śpiewają oraz grają zarówno kobiety jak i mężczyźni. W różnorodnych podmiotach muzycznych i różnych placówkach kultury usłyszycie państwo grę na instrumentach lub śpiew w każdym zakątku naszej gminy: od Nidku przez Frydrychowice do Przybradza od Gierałtowiczek przez Gierałtowice aż po Wieprz.

HISTORYCZNIE

Kościół w Nidku na szlaku architektury drewnianej. Wspaniała budowla która zachwyca swym gotyckim wnętrzem oraz elementami barokowymi. Przykładem architektury przemysłowej jest budynek młczarni w Wieprzu. Odwiedzający gminę spotkają także samotne kapliczki i dwory. Gdziekolwiek można zobaczyć jeszcze drewniane chałupy i stodoły przypominające dawne czasy. Niezwykłym miejscem jest muzeum świni gdzie odwiedzający mogą dowiedzieć się wielu ciekawych informacji o tym zwierzęciu. Licząca kilka tysięcy ekspozycja jest uzupełniona tablicami informacyjnymi związanymi z kulturowymi uwarunkowaniami hodowli świń.

SPORTOWO

Mieszkańcy lubią dreszczyk emocji i dlatego w Gminie Wieprz mają własne dyscypliny sportowe. Niezwykłe zawody traktorów pod nazwą TRAKTORIADA, TRAKTORIA a obecnie TRAKTORYJA umożliwiają lokalnym rajdowcom przejazd na czas po polu slalomem. Emocji jest co nie miara, a traktory startują w 4 kategoriach mocy. Zawody można zobaczyć rok rocznie pod koniec sierpnia na dożynkach, a widok pędzących traktorów jest wyjątkowo piękny.

Gmina
Oświęcim

Gmina
Chełmek

Gmina
Brzeszcze

Gmina
Kęty

Gmina
Wieprz

   
Przyroda Miejsca Osobowość Przymaki



- 1**  Jerzy Herma „PsieEgo”
ul. Beskidzka 411, 34-122 Wieprz
- 2**  Mariusz Biegun – garncarstwo
ul. Spacerowa 2, 34-122 Wieprz
- 3**  Szynka z kością.
Zakład mięsny - Adam Bąk
ul. Beskidzka 136, 34-122 Wieprz
- 4**  Wyroby mleczarskie
ze Spółdzielni Mleczarskiej w Wieprzu
ul. Beskidzka 291, 34-122 Wieprz
- 5**  Gminny Ośrodek Kultury w Wieprzu
Muzeum Świni
KKP - Klub Kulinarnego Podróżnika
ul. Centralna 7, 34-122 Wieprz
- 6**  Drewniany Kościół w Nidku
ul. św. Jana Pawła II 5, 34-122 Nidek
- 7**  Punkt widokowy na ulicy Spokojnej
w Wieprzu
ul. Nidecka 1, 34-122 Wieprz
- 8**  Stawy we Frydrychowicach
Frydrychowice 7, 34-108 Frydrychowice

1. Jerzy Herma „PsieEgo”

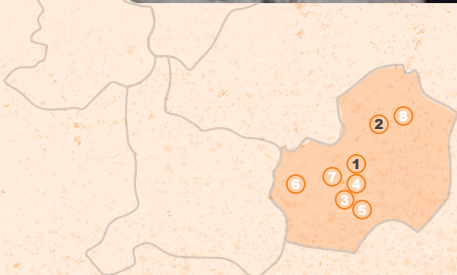
ul. Beskidzka 411
34-122 Wieprz



psieEgo... i życie schodzi na psy! Uczymy właścicieli psów jak żyć pod jednym dachem w zgodzie i spokoju. Uczymy budowania relacji, zaufania i współpracy między człowiekiem a psem. Posiadamy bogate zaplecze do treningów z psami; ogrzewaną/klimatyzowaną wiatę szkoleniową, plac treningowy z przeszkodami, poligon gruzowiskowy, staw do nauki pływania, 2km ścieżkę treningową z widokiem na Beskid Mały i starorzecze Wieprzówki. Organizujemy psiePrzedszkola, psieBerkowiska, Grupowe Treningi Relacji, spływy kajakowe, nocowania z psami w namiotach oraz na treningach poszukiwawczo-ratowniczych [SAR Dog Training] przygotowujemy kandydatów na zespoły ratownicze i certyfikowane zespoły ratownicze do realnych akcji i egzaminów.

Zapraszam

*Jerzy Herma - zoopsycholog SGGW Warszawa trener przewodników psów ESPZ
mł. instruktor przewodników psów ratowniczych KG PSP*



Osobowość



Gmina Wieprz

2. Mariusz Biegun garncarstwo

ul. Spacerowa 2
34-122 Wieprz



Przygodę z ceramiką rozpocząłem w 2011 roku. Moja pracownia powstała z marzeń oraz z ogromnej pasji tworzenia i miłości do ceramiki. Miałem zaszczyt pobierać naukę od najlepszych fachowców w tym fachu. Mowa tu o znanym garncarzu Jerzy Mika z Wadowic. Na początku było proste koło garncarskie. Potem przyszedł czas na profesjonalny sprzęt i profesjonalny piec.

Chcąc się podzielić swoją wiedzą i pasją chętnie biorę udział w zajęciach dorosłych, młodzieży i dzieci. Wszystkich, którzy chcieliby w miłej atmosferze spędzić twórczo czas. Nie martwcie się, że nigdy tego nie robiliście i nie mieliście kontaktu z gliną, wszystkiego można się nauczyć! Służę pomocą.

Zajęcia garncarskie traktuję przede wszystkim jako niezwykle pożyteczną zabawę. Ważnym aspektem zajęć jest bowiem kształtowanie wrażliwości. Regularna praca poprawia koncentrację, rozwija ekspresję i wyobraźnię oraz uczy współpracy. Najlepszą nagrodą jest możliwość zabrania ze sobą do domu swojego dzieła lub przeznaczenie go na niepowtarzalny prezent.

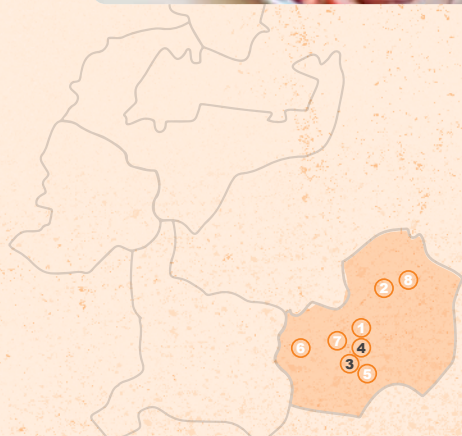


3. Szynka z kością Zakład mięsny - Adam Bąk, Wieprz

ul. Beskidzka 136
34-122 Wieprz



Kulinaria – Zapraszamy Państwa do Gminy Wieprz – rolniczego serca zachodniej Małopolski. Mamy do zaoferowania wiele; dobre i zdrowe jedzenie z naszych gospodarstw sadów, ogrodów i pól. Mocną stroną naszej gminy są wyroby wędliniarskie. Produkowana od 30 lat szynka z kością i rolada polędwicowa firmy „Adam Bąk-Wieprz” to specjały docenione nie tylko przez rzeszę klientów, ale również przez jurorów w trakcie konkursów. Ich wyjątkowy smak zawdzięcza się tradycyjnym metodom produkcji. Nasze wędliny i wędzonki są produkowane tak jak dawniej, bez substancji dodatkowych wspomagających wydajność produkcyjną. Wędzenia odbywa się w tradycyjnych wędzarniach opalanych drzewem. Obecny asortyment przetworów to różnego rodzaju: wędzonki, szynki, kiełbasy oraz wędliny podrobowe (kaszanek, salceson, paszтетowa). Na każdym etapie produkcji dbamy o naturalny smak i zdrowie.



WĘDZONA „PARZONA” - produkowana jest w naszym zakładzie od 1993 roku. Wytwarzana jest z całej szynki wieprzowej z kością częściowo w skórce, peklowana zalewowo. Dodatkowo, dzięki wędzeniu metodą tradycyjną, przy wykorzystaniu drewna bukowego, posiada niepowtarzalny i wspaniały smak i aromat, nawiązujący do wyrobów z czasów naszych dziadków. Nagrodzona podczas Małopolskiego Festiwalu Smaku – Grand Prix.



Naturalnie smaczne
mięso i wędliny
od Bąka



Przymaki

48

Gmina Wieprz

4. Wyroby mleczarskie ze Spółdzielni Mleczarskiej w Wieprzu

ul. Beskidzka 291
34-122 Wieprz



Spółdzielnia Mleczarska w Wieprzu jest zakładem z tradycjami sięgającymi 100 lat, która zajmuje się skupem mleka i jego przetwórstwem. Długa mleczarska tradycja, doświadczenie pracowników oraz najlepszy surowiec pozyskiwany z gospodarstw spełniających restrykcyjne normy sprawia, że oferuje produkty najwyższej jakości. Do naszych wyrobów stosujemy tylko naturalne dodatki, przede wszystkim wyselekcjonowane żywe kultury bakterii, dzięki temu, a także dzięki wspomnianym już tradycyjnym procesom technologicznym uzyskujemy naturalne produkty o wyjątkowych walorach smakowych i zdrowotnych.

W ofercie mleczarni znajdują Państwo szeroki wachlarz wyrobów mleczarskich: mleka, twarogi, śmietany, sery gouda i edamski, kefir, maślanki, jogurty naturalne, zsiadłe mleko i masło, z którego produkcji Spółdzielnia słynie w całej okolicy.



Masło Ekstra zrobiło furorę trafiając w gusta jury i smakoszy uczestniczących w Wielkim Finale 9 Festiwalu Smaku w Krakowie gdzie zajęło I miejsce w plebiscycie Małopolski Smak w kategorii Smakołyki z Legendą. Kolejnym sukcesem jest nagroda publiczności w wadowickim półfinale 11 Małopolskiego Festiwalu Smaku w Plebiscycie Małopolski Smak w kategorii „Smakołyki z legendą”, którą zdobył twaróg półtłusty, został on również nagrodzony przez profesjonalne jury (III miejsce w Konkursie Małopolski Smak w Wadowicach).



5. Gminny Ośrodek Kultury w Wieprzu Muzeum Świni KKP - Klub Kulinarnego Podróżnika

ul. Centralna 7
34-122 Wieprz



Gminny Ośrodek Kultury w Wieprzu, jako samorządowa instytucja kultury swoją działalnością obejmuje teren administracyjny gminy. Prowadzi działalność określoną statutem poprzez Gminny Ośrodek Kultury, Wiejskie Domy Kultury, w zakresie upowszechniania kultury, wychowania i edukacji kulturalnej dzieci, młodzieży i dorosłych.

DO GŁÓWNYCH ZADAŃ NALEŻY:

- Organizowanie imprez artystycznych, rozrywkowych, prowadzenie amatorskich zespołów artystycznych, kół i klubów zainteresowań.
- Współpraca z organizacjami społecznymi, placówkami kulturalno-oświatowymi i instytucjami artystycznymi.
- Koordynowanie i nadzorowanie działalności merytorycznej placówek kultury. Rozpoznawanie i zaspakajanie zainteresowań kulturalnych mieszkańców gminy.



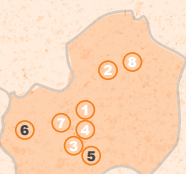
Działalność artystyczna prowadzona jest w poszczególnych środowiskach przez zespoły muzyczne, chóry ludowe, zespoły instrumentalno-wokalne, amatorskie orkiestry dęte, teatry amatorskie, zespoły taneczne, kluby seniora, kółka zainteresowań.

Muzeum Świni

ul. Centralna 19
34-122 Wieprz



– największe w Polsce i jedno z nielicznych na świecie miejsce w którym zobaczyć można: breloczki, maskotki, biżuterię, figurki, kubki, obrazki, podkoszulki, książki, skarbonki i wiele wiele innych rzeczy związanych z tym uroczym zwierzęciem. Pomysłodawcą tego przedsięwzięcia był podróżnik, Seweryn Gałysz, który przywoził liczne eksponaty ze swoich wypraw. Inicjatywa spotkała się z zainteresowaniem młodzieży. Wstęp do obiektu jest wolny, a na zwiedzanie należy umówić się telefonicznie. Przewodnik przybliży nam życie zwierząt oraz opowiada o ich obecności w kulturze popularnej. Niezwykle Muzeum Świni cieszy się sporym zainteresowaniem dzieci i dorosłych. Ciężko podać liczbę przedmiotów znajdujących się w sali na pierwszym piętrze biblioteki – dzięki wielbicielom świnek muzealna kolekcja ciągle się powiększa.



Miejsca

50

Gmina Wieprz

KKP - Klub Kulinarnego Podróżnika Seweryn Gałysz

ul. Centralna 9
Wieprz
(Budynek GBP) I piętro



KKP – powstał w 2007 roku gdy okazało się że w Gminie Wieprz mieszka całkiem sporo ludzi uzależnionych od podróży. Ponieważ jeden z organizatorów był wielkim smakoszem dobrego jedzenia, stworzono unikalną formułę klubu – KLUB KULINARNEGO PODRÓŻNIKA - mieliśmy mówić nie tylko o podróżach, ale także próbować egzotycznego jedzenia. Pomysł przyjął się, a na spotkania zaczęły przychodzić dziesiątki ludzi. Rekordem była prelekcja o Mount Everest i Grenlandii gdy na spotkanie przybyło 130 osób. Przy przekazywaniu wiedzy o świecie poprzez pryzmat podróży można sporo nauczyć się. Metody stosowane w klubie wiążą się z techniką „nonformal learning” co oznacza nieformalne metody nauczania. Obecnie dużą część młodzieży jest znudzona czy wręcz uczulona na podręcznikowe metody nauczania. Dzięki atrakcyjnej formie prelekcji, organizatorom udaje się przekazać klubowiczom wiele wiedzy o świecie. Wolontariusze prelegencji wykonują swoje prelekcje za darmo. Za ich poświęcenie otrzymują gromkie brawa, dodatkową porcję jedzenia a także firmową koszulkę klubu z oryginalnym logiem: globusem wraz ze sztukami lub inną grafiką, którą staramy się zmieniać co pewien czas. Klubowicze spotykają się na co miesięcznych spotkaniach organizowanych zwykle o godzinie 19:00 w drugi piątek miesiąca. Prelegenci to niezwykli ludzie którzy receptę na życie znaleźli w podróżach. Dziękujemy wam!




6. Drewniany Kościół w Nidku Szlak Architektury Drewnianej

ul. św. Jana Pawła II 5
34-122 Nidek



Drewniany Kościół w Nidku - powstały przed 1529 r. Jeden z najcenniejszych drewnianych kościołów z pogranicza małopolsko - śląskiego, położony na Małopolskim Szlaku Architektury Drewnianej. Kościół drewniany o konstrukcji zrębowej kryty gontem. Wraz z wyposażeniem wpisany do rejestru zabytków Wojewódzkiego Konserwatora Zabytków w Krakowie.



7. Punkt widokowy na ulicy Spokojnej w Wieprzu

ul. Nidecka 1
34-122 Wieprz



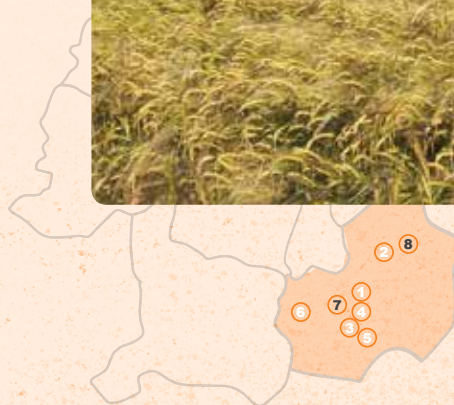
Punkt widokowy – położony obok wzniesienia Mały Dział (366 m.n.p.) To jeden z najlepszych punktów wypadowych dla osób pragnących obcować z przyrodą. Malownicze krajobrazy Beskidu Małego zapewniają przeżycie niezapomnianych wrażeń dla amatorów rowerowych wycieczek.



Punkt widokowy Wieprz widok. Fot. A. Kotowiecki



Panorama Wieprz



8. Stawy we Frydrychowicach

Frydrychowice 7
34-108 Frydrychowice



Staw we Frydrychowicach – jeden z kilku kompleksów stawów rybnych położonych na terenie gminy Wieprz. To piękne i ciche miejsce dla fanów wypoczynku na łonie natury. Znajduje się w malowniczo położonej miejscowości Frydrychowice na terenie gminy Wieprz. Jest to idealne miejsce na wypoczynek nad wodą. Na terenie gospodarstwa znajduje się doskonale zarybiony staw o powierzchni ok. 1,4 ha z czystą źródlaną wodą. To idealne miejsce na wędkarską przygodę. W trakcie połowów zachęcamy do grillowania pod zadaszeniem. Dla klientów udostępniamy namiot na ok. 60 osób oraz rowerek wodny.



Staw we Frydrychowicach



Staw w Gierałtowicach



Staw w Przybradzu Klaudia Łopata



Podziękowania

Zarząd Stowarzyszenia Lokalna Grupa Działania „Dolina Soły” kieruje szczególne podziękowania do pracowników następujących instytucji za pomoc przy realizacji publikacji oraz udostępnienie zdjęć i informacji: urzędy gmin: Brzeszcze, Chełmek, Kęty, Oświęcim Wieprz, Miejski Ośrodek Kultury, Sportu i Rekreacji w Chełmku, Ośrodek Kultury, Sportu i Rekreacji Gminy Oświęcim.

Serdeczne podziękowania należą się również wszystkim osobom, które brały udział w spotkaniach na których wypracowano szlak produktu lokalnego, Członkom Kapituły, którzy współtworzyli publikację „Szlak lokalnych produktów Doliny Soły” a także osobom fizycznym, które udostępniły zdjęcia do publikacji tj.: M. Karetta, A. Kotowiecki, A. Niezgoda, P. Waligóra, M. Zając.

Laureaci konkursu fotograficznego:



Weronika Zacny



Lena Drabek



Anna Maca

I miejsce - Weronika Zacny ze Szkoły Podstawowej nr 1 w Kętach.

II miejsce - Lena Drabek ze Szkoły Podstawowej nr 1 w Kętach.

III miejsce - Anna Maca z Samorządowego Zespołu Szkolno-Przedszkolnego nr 2 w Chełmku



Dawid Szczęśniak



Sandra Sporysz



Anna Bochniak



Sonia Makuch



Mateusz Marzec

Wyróżnienia:

1. Dawid Szczęśniak - Szkoła Podstawowa we Włosienicy
2. Sandra Sporysz - Szkoła Podstawowa w Grojcu
3. Anna Bochniak - Szkoła Podstawowa nr 1 w Kętach
4. Sonia Makuch - Szkoła Podstawowa nr 1 w Kętach
5. Mateusz Marzec - Szkoła Podstawowa w Porębie Wielkiej

Wydawca: Stowarzyszenie LGD „Dolina Soły”

Projekt graficzny oraz skład DTP: Anna Witkowicz | Studio grafiki i reklamy (www.annawitkowicz.pl)

Nakład: 1000 egz.

CZERWIEC 2019



Gmina Brzeszcze



Gmina Chetmek



Gmina Kęty



Gmina Oświęcim



Gmina Wieprz

informacje o
nakładzie dr
dane teleadr
stopka redak



Stowarzyszenie Lokalna Grupa Działania „Dolina Soły”

ul. Edukacyjna 9, Rajsko 32-600 Oświęcim

tel. 33 843 60 28

www.dolinasoly.eu

www.dolinasoly.eu